Digitized by the Internet Archive
in 2025

https://archive.org/details/historischerschu0000vari

PACIFIC LUTHERAN THEOLOGICAL SEMINARY
2770 MARIN AVENUE
BERKELEY, CALIFORNIA 94708

F. W. Putzgers

Historischer Schul-Atlas

zur

Alten, Mittleren und Neuen Geschichte

in 285 Haupt- und Nebenkarten.

Bearbeitet und herausgegeben
von
Alfred Baldamus, Ernst Schwabe
und Julius Koch.

Ausgeführt in der
Geographischen Anstalt von
Velhagen & Klasing in Leipzig.

Achtunddreißigste Auflage.

Bielefeld und Leipzig
Verlag von Velhagen & Klasing
1916.

Kartendruck von Körner & Sohn in Leipzig.
Textdruck von Günther, Kirstein & Wendler in Leipzig.

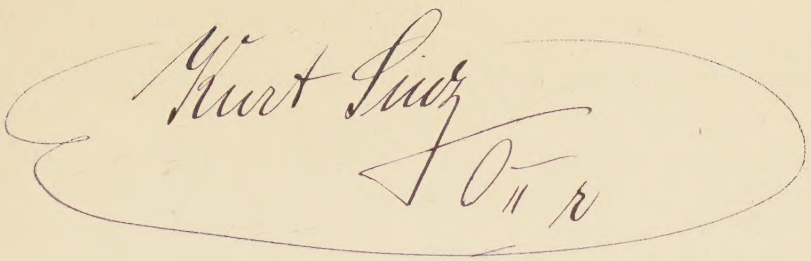

INHALT

I.

Zur Geschichte des Altertums.

Seite

1. Palästina.
Nebenkarten: Ethnographische Übersicht und Gebiete der 12 Stämme. – Palästina zur Zeit der Könige. – Jerusalem. – Tempelplatz.
1b. Reisen des Apostels Paulus (2 Karten).

2. Die Alte Welt, westlicher Teil.
Nebenkarte: Ethnographische Übersicht der Alten Welt.
2b. Ägyptisches Reich. – Assyrisches Reich.
3a. Italien nach der Peutingerschen Tafel. – Ausbreitung der Kelten. – Nordwestafrika seit 218 v. Chr.

3. Die Alte Welt, östlicher Teil.
Nebenkarte: Welttafel nach Herodot.
4a. Großreiche des Orients um 600 v. Chr. – Perserreich um 500 v. Chr.

4. Kleinasien:
Kleinasien zur Perserzeit. – Kleinasien zur Römerzeit.
4b. Griechenland beim Beginne des Peloponnesischen Krieges. – Die Küsten der Propontis. – Umgegend von Troja.

5. Reich Alexanders des Großen.
Nebenkarten: Granicus. – Tyrus. – Reiche der Diadochen nach der Schlacht bei Ipsus (301 v. Chr.). – Reiche der Diadochen beim Beginne der Kämpfe mit den Römern (um 200 v. Chr.).
5b. Issus.

6. Griechenland, nördlicher Teil.
6b. Attica. – Häfen von Athen. – Olympia.
7a. Griechische Stämme um 500 v. Chr. – Thermopylæ.

Seite

7. Griechenland, südlicher Teil.
Nebenkarten: Creta. – Platææ.
7b. Wachstum Macedoniens unter Philipp II.
8a. Republikanisches Forum. – Kaiserfora.

8. Rom:
Rom zur Zeit der Republik. – Rom zur Kaiserzeit.

Athen.
Nebenkarte: Akropolis.
9a. Kleinasien 188 v. Chr., 90 v. Chr., 63 v. Chr.

9. Entwickelung des Römischen Reiches.
Nebenkarten: Umgebung von Rom. – – Karthago. – Alexandria.
9b. Hannibals Alpenübergang. – Actium.
10a. Cannæ 216 v. Chr. (nach älterer und jüngerer Auffassung).
Cannæ (nach Stürenburg).
Cannæ (nach Kromayer).

10. Italien, nördlicher Teil.
10b. Latium. – Kampanien.
11a. Trasimenischer See. – Rom und Italien bis 218 v. Chr.

11. Italien, südlicher Teil.
Nebenkarten: Umgebung von Neapel. – Syrakus. – Rückzug der Athener.
11b. Gallien bei der Ankunft Cäsars.
12a. Die Varusschlacht 9 n. Chr. – Die Feldzüge des Germanicus 14—16 n. Chr.

12. Europäische Provinzen des Römischen Reiches:
West- und Mitteleuropa. – Die Rheinlande. – Untere Donauländer.
Nebenkarte: Gallien zur Zeit Cäsars

II.

Zur Geschichte des Mittelalters und der Neuzeit.

Seite

13a. Zur Völkerwanderung.

13. Europa zur Zeit der Völkerwanderung:
Europa nach 476. – Europa im Jahre 526. – Europa nach 568.
Nebenkarten: Deutschland vor der ersten westgermanischen Wanderung. – Deutschland vor der zweiten (der ostgermanischen) Wanderung (der Völkerwanderung).

13b. Verbreitung des Christentums in Europa bis ca. 814. – Verbreitung der Religionen beim Beginn der Kreuzzüge.

14a. Wachsen des Frankenreichs.

14. Mitteleuropa zur Zeit der Karolinger.
Italien im X. und XI. Jahrhundert.
Nebenkarten: Das Frankenreich 817 und 829. – Vertrag von Mersen 870. – Vereinigung Lothringens mit Deutschland. – Die Karolingischen Teilreiche 888.

14b. Bevölkerung Mitteleuropas um 895.

15a. Ostdeutsche Kolonisation.

15. Deutschland zur Zeit der sächsischen und fränkischen Kaiser.
Nebenkarten: Deutsch-slavisch-ungarische Grenzlande um 1000. – Kirchliche Einteilung Deutschlands vom XI. bis XVI. Jahrhundert.

15b. Typen von Dorfanlagen: 1. Typus eines deutschen Gewanndorfes. – 2. Rundling. – 3. Straßendorf. – 4. Typus eines deutschen Kolonistendorfes.

16. Mittelmeerländer zur Zeit der Kreuzzüge:
Mittelmeerländer zur Zeit des Ersten Kreuzzugs.
Mittelmeerländer nach dem Vierten Kreuzzuge.
Nebenkarten: Reich der Kalifen im Jahre 750. – Syrien nach dem Ersten Kreuzzuge.

16b. Mongolenreiche.

17a.–18a. Karten zur Geschichte der Nord- und Ostseeherrschaft.

17a. I. Reich Knuts des Großen. – II. Reich Waldemars II.

Seite

17. Mittel- und Westeuropa zur Zeit der Staufer.
Nebenkarte: Gebiete der Staufer, Welfen und Askanier.

17b. III. Deutsche Nord- und Ostseeherrschaft im 14. und Anfang des 15. Jahrhunderts.

18a. IV. Rückgang der deutschen Ostseeherrschaft (V. Schwedische Ostseeherrschaft s. S. 25).

18. Deutschland und Oberitalien im XIV. Jahrhundert (1378). – Frankreich im XIV. und XV. Jahrhundert.
Nebenkarten: Reich Ottokars von Böhmen. – Die Lande der Eidgenossen.

18b.–19b. Die großen Fürstenhäuser des 13. und 14. Jahrhunderts: (I. Habsburger s. S. 18).

18b. IIa. Die Askanier und die Mark Brandenburg.

19a. IIb. Verkleinerung der Mark Brandenburg unter den Wittelsbachern und Luxemburgern. – III. Wettiner. – Vorübergehende Auflösung der wettinischen Lande um 1300.

19. Deutschland und Oberitalien im XV. Jahrhundert (1477). Rom im Mittelalter.
Nebenkarte: Deutschlands Kreiseinteilung.

19b. IV. Wittelsbacher. (V. Luxemburger s. S. 18.) – Europa gegen Ende des 14. Jahrhunderts.

20. Europa im XVI. Jahrhundert (1559).

21. Deutschland zur Zeit der Reformation (1547).
Nebenkarten: Wettinische Lande 1547 und 1554. – Fürstentum Orange.

21b. Vorschreiten Frankreichs nach Osten.

22a. Die elsässischen und lothringischen Territorien um 1648.
Nebenkarte: Elsaß-Lothringen seit 1871 mit Angabe der Sprachgrenze.

22. Deutschland im XVII. Jahrhundert (1648).
Nebenkarten: Prag und Weißer Berg. Magdeburg. – Breitenfeld. – Lützen.

Seite

22b. (22a.)*) Europäische Kriegszusammenhänge I (1618–1660).

23a. (22b.) Europäische Kriegszusammenhänge II (1672–1699).

23. Europa im XVII. und XVIII. Jahrhundert (1740).

23b. (23a.) Europäische Kriegszusammenhänge III (1700–1721).

24a. (23b.) Europäische Kriegszusammenhänge IV (1740–1763).

24. Deutschland im XVIII. Jahrhundert (1786).
Nebenkarten: Hohenfriedeberg. – Kesselsdorf.

24b. (24a.) Die Schlesischen Kriege.

25. Schweden. Rußland. Polen. Orientalische Frage:
Schwedens größte Machtentfaltung (1658). – Rußland 1462—1762. – Die Teilungen Polens. – Europäische Türkei 1812—1878. – Balkanländer von 1878—1915.

25a. (24b.) Schlachtenpläne des Siebenjährigen Krieges: Pirna. – Prag. – Kolin. – Roßbach. – Leuthen. – Zorndorf. – Hochkirch. – Kunersdorf. – Liegnitz. – Torgau.

25b. Die großen Friedensschlüsse (1648 bis 1812) I (1648—1721): 1. Westfälischer Friede (1648). – 2. Pyrenäenfriede (1659). – Roeskilde—Oliva (1658/60). – 3. Aachen—Karlowitz (1668—99). – 4. Utrecht—Nystad (1713 bis 1721).

26a. Die großen Friedensschlüsse II (1735 bis 1812): 5. Wien—Hubertusburg (1735—1763). – 6. Frankreichs, Rußlands und Englands Vorschreiten (1801—1812).

26. Napoleonische Zeit I:
Paris beim Ausbruch der Revolution. – Ober-Italien 1796. – Deutschland und Italien 1803. – Deutschland und Italien 1806.

26b. Europäische Kriegszusammenhänge V (1788–1815).

27a. Schlachtenpläne der Napoleonischen Zeit: Austerlitz. – Jena-Auerstedt. – Katzbach. – Dresden. – Kulm. – Nollendorf-Kulm. – (Aspern—Eßling s. S. 27; Leipzig, Ligny-Belle Alliance s. S. 29).

27. Napoleonische Zeit II: Deutschland im Jahre 1812.
Nebenkarten: Europa 1812. – Napoleons Feldzug in Ägypten. – Aspern—Eßling—Wagram. – Napoleons Feldzug in Rußland.

27b. Befreiungskrieg I (1813).

28a. Befreiungskrieg II (1814).

28. Deutschland 1815–1866.

28b.–29a. Zusammenschluß der deutschen Staaten zum Deutschen Reiche:

28b. I. Entstehung des Deutschen Zollvereins bis 1834. – II. Deutscher Zollverein seit 1834.

29a. III. Norddeutscher Bund und Deutsches Reich. – IV. Übersicht des bis 1. Januar 1900 im Deutschen Reiche geltenden Zivilrechts.

29. Völkerkarte von Mittel- und Südost-Europa. Italien 1815 bis zur Gegenwart.
Nebenkarten: Europa 1815. – Leipzig. – Ligny, Quatre-Bras, Wavre, Belle Alliance.

29b. Karten zu den deutschen Einheitskriegen I: Kriegsschauplatz 1864. – Düppel-Alsen. – Weißenburg. – Wörth.

30a. Karten zu den deutschen Einheitskriegen II: Kriegsschauplatz 1866 in Deutschland und Italien. – (Königgrätz s. S. 30).

30. Karten zu den deutschen Einheitskriegen III:
Königgrätz. – Kriegsschauplatz 1870 bis 1871. – Metz. – Sedan. – Paris. – (Weißenburg und Wörth s. S. 29b).

31. Entwickelung Preußens I:
Brandenburg-Preußen 1415 bis 1806.
Nebenkarten: Fehrbellin. – Brandenburg unter dem Großen Kurfürsten. – Preußen unter Friedrich dem Großen. – Fürstentum Neuenburg. – Besitz in Nordwest-Afrika. – Besitzungen an der Goldküste.

32. Entwickelung Preußens II:
Preußen seit 1806.

33. Bayern I:
Bayern 1777.
Nebenkarten: Herzogtümer Jülich und Berg. – Tirol.

34. Bayern II:
Wittelsbachische Lande im 14. Jahrhundert.
Wittelsbachische Lande seit 1507.

*) Die eingeklammerten Zahlen geben die Seiten der 35. und früherer Auflagen.

Seite

Baden 1771.
Nebenkarte: Baden seit 1801. – Grafschaft Sponheim. – Herrschaft Grävenstein.

35. Württemberg 1789.
Nebenkarte: Württemberg seit 1495. – Grafschaft Horburg und Herrschaft Reichenweier. – Gefürstete Grafschaft Mömpelgard.

36. Wettinische Lande:
I. Wettinische Lande bis 1485.
Nebenkarten: Die alte Mark Meißen. – Die Grafschaften der Wettiner im Schwaben- und Hassegau. – Wettinische Lande 1672.
II. Wettinische Lande 1554–1813.
Nebenkarte: Wettinische Lande 1815.

37. Nordwestdeutschland 1789.

38. Osmanisches Reich:
I. Osmanisches Reich bis 1683.
Nebenkarten: Asiatische Grenze des Osmanischen Reichs vor und nach der Schlacht bei Angora (1402). – Konstantinopel.
II. Rückgang des Osmanischen Reichs seit 1683. Nebenkarten: Krim. – Sewastopol. – Ägypten.

38b.–40b. Kolonialkarten: (I s. S. 39.)

38b. Kolonialkarte II: Europäische Kolonien um 1660. Nebenkarten: Westindien. – Vorderindien.

39a. Kolonialkarte III: Europäische Kolonien um 1790. Nebenkarte: Vorderindien.

Seite

39. Das Zeitalter der Entdeckungen.
Nebenkarten: Westindien und Mittelamerika. – Mexikos Eroberung durch Cortez. – M. Behaims Globus 1492. – Ostindien zur Zeit der portugiesischen Eroberung.

39b. Kolonialkarte IV: Europäische Kolonien 1884. Nebenkarte: Britisch-Ostindien.

40a. Kolonialkarte V: Europäische Kolonien 1912. – Panama-Kanal. – Russisch-japanischer Krieg 1904—05 (2 Karten).

40. Zentral- u. Ostasien seit 1800.
Nebenkarte: Umgebung von Peking und Tientsin.

Nordamerika:
Die Ostküste Nordamerikas bis 1763. – Die Vereinigten Staaten von Nordamerika seit 1776. – Die Vereinigten Staaten zur Zeit des Sezessionskrieges.

40b. Aufteilung Afrikas. Nebenkarte: Die Burenrepubliken.

41a. Übersichtskarte der Erde zum Weltkrieg, 1914—1916.

41b. Östlicher Kriegsschauplatz, 1914—16.

41. 42. Der Kriegsschauplatz in Europa 1914–16.

42a. Westlicher Kriegsschauplatz, 1914—16.

42b. Einzelne Kampfgebiete des Krieges 1914—16.

Ägypten.

A. R. 1–6 D. 4000–2000
M. R. 6–16 D. 2000–1600
N. R. 16–25 D. 1600–1200
Z. Z. 1200–650
Spätzeit 650–525
Perser 525–332
Alexander 332–30
Ptolem.
Römisch 30 vor–630 (395)
K. Arabisch 630–157
Türkisch 1517–188
Englisch von 1882

Aus dem Vorwort zur fünfundzwanzigsten Auflage (1901).

Das Erscheinen der 25. Auflage, also eine Art Jubiläum, das wohl den besten Beweis für die Brauchbarkeit unseres Historischen Schulatlasses bietet, ist uns ein Ansporn gewesen nicht zu rasten, sondern von neuem auf Vervollkommnung bedacht zu sein. Es sind deshalb die bisher vorhandenen Karten abermals gründlich durchgearbeitet, einige (S. 2, 3, 21, 22, 24) auch neu gestochen; dabei sind u. a. viele Verbesserungen in den Grenzen, der Auswahl der Orte vorgenommen, auch ist vielfach durch die Art der Färbung und erklärende Zusätze unmittelbarer als bisher auf die geschichtlichen Vorgänge hingewiesen und das Auffinden der historisch wichtigen Orte erleichtert. Sodann aber ist die Zahl der Karten ganz bedeutend (von 139 der 24. Auflage auf 234) vermehrt worden.

Um den Atlas trotz der Hinzufügung so vieler neuer Karten aus praktischen Gründen äußerlich an Umfang nicht zunehmen zu lassen, sind die neuen Karten fast ausnahmslos auf die bisherigen leeren Rückseiten der alten Karten gedruckt. Zumeist konnten sie dabei so eingereiht werden, daß sie zu den betreffenden Vorderseiten in sachlichem Zusammenhang stehen.

Was nun den Inhalt der neuen Karten betrifft, so sind wir bemüht gewesen, neben wichtigen Einzelvorgängen insbesondere Entwicklungen und Entwicklungsreihen zusammenhängend darzustellen und dabei das historische Gesichtsfeld über die politische Geschichte, die natürlich die Hauptsache bleibt, und über Deutschland und Europa hinaus, so weit beides für die Schule möglich ist, zu erweitern. Als solche Reihen nennen wir die folgenden: Auf einer sind dargestellt die ethnographischen Verhältnisse Mitteleuropas, insbesondere das deutsche Siedelungsgebiet in seinen Schwankungen nach Westen und Osten (S. 2, 3, 3a, 13, 14, 14b, 15, 15a, 29), wobei auch auf Siedelungsformen Rücksicht genommen ist (15b); auf einer anderen die Geschichte Kleinasiens im Altertume (5a, 5, 9a); ferner ist veranschaulicht die politische und Handelsherrschaft in der Nord- und Ostsee (17a, 17b, 18a, 25). Weiter gehören hierher die Kolonialkarten (S. 39, 38b, 39a, 39b, 40a, 40, 40b), die zugleich die Welt-Handelsherrschaft von der spanisch-portugiesischen Zeit bis heute darstellen. Die Kartenreihen, die den europäischen Kriegszusammenhängen (22a, 22b, 23a, 23b, 26b) und den großen Friedensschlüssen (25a, 26a) gewidmet sind, sollen den Blick schärfen für die inneren Zusammenhänge der geschichtlichen Vorgänge in oft weit voneinander entfernten Gegenden und werden als halbstumme Karten sich auch bei Repetitionen brauchbar erweisen. Einen anderen Zweck haben die Kriegsschauplätze (24b, 27b, 28a, 29b, 30a, 30) und die Schlachtenpläne (25a, 27a u. a.), die der Einzeldarstellung der Kriege, der Erläuterung des Aufmarsches und der Angriffsweisen dienen können. Der Entstehung des Deutschen Reiches sind mehrere neue Karten (28b, 29a) gewidmet; eingehend dargestellt ist die Wandlung der deutschen Westgrenze; endlich mögen noch erwähnt werden die Karten zur Geschichte der großen deutschen Fürstenhäuser in der zweiten Hälfte des Mittelalters (18, 18b, 19a, 19b). Der Landesgeschichte dienen die Karten 31—37; sie geben zugleich, sich gegenseitig ergänzend, ein Bild der Territorialverhältnisse Deutschlands vor der Napoleonischen Zeit, wobei natürlich der Süden und Westen, wo die staatliche Zerrissenheit am größten war, größere Maßstäbe zeigen als der Osten. — Wie bisher, sind die Bedürfnisse der Schule stets berücksichtigt; eine Reihe der Verbesserungen sind vorwiegend pädagogischer Natur, z. B. die Ausfüllung der Ortszeichen. Sorgfältig ist darauf gesehen, daß keine im Unterricht (einschließlich der Lektüre der alten Klassiker) vorkommenden Namen fehlen, und im ganzen werden hier bei aller für solche Auswahl möglichen Verschiedenheit berechtigte Forderungen kaum unerfüllt geblieben sein. Anderseits braucht wohl kaum bemerkt zu werden, daß selbstverständlich jeder Atlas, der keine schiefen Bilder geben will, meist mehr bieten muß, als die Schule unmittelbar verlangt, auch sind wir natürlich nicht der Meinung, daß alles im Atlas Dargestellte im Unterricht „drankommen“ oder gar gewußt werden müßte. Das „Suchen“ von Namen ist für die Einprägung pädagogisch durchaus nicht wertlos, mehrt insbesondere auch die so oft als unzulänglich beklagten geographischen Kenntnisse; erleichtert wird es namentlich für die kleineren Schüler durch die auf vielen Karten angewandte Ausfüllung der Ortsringe. Dazu wird es bei der immer wachsenden Fülle des geschichtlichen Stoffes angenehm empfunden werden, wenn für Vorgänge, die der Lehrer nicht eingehend besprechen kann, aber doch berühren

muß, (sagen wir z. B. die Kolonialherrschaft der europäischen Völker) der Atlas in seiner bequemen Übermittlung von Tatsachen ergänzend eintritt.

Von den beiden Herausgebern hat Herr Prof. Dr. Baldamus den Atlas seit der 14. Auflage bearbeitet und bearbeitet jetzt die Karten zur Geschichte des Mittelalters und der Neuzeit; Herr Prof. Dr. Schwabe hat seit der 21. Auflage die zur Alten Geschichte übernommen.

Zur achtunddreißigsten Auflage.

Im Jahre 1908 starb, viel zu früh für unser Werk, der um diesen Atlas in unermüdlicher Arbeit bemühte, hochverdiente Herr Professor Dr. Baldamus. Die Bearbeitung der Mittleren und Neuen Geschichte übernahm zunächst Herr Gymnasialdirektor Dr. Fr. Neubauer in Frankfurt a. M. und nach seinem Rücktritt im Jahre 1912 Herr Realgymnasialdirektor Dr. Julius Koch in Berlin-Grunewald. Die Alte Geschichte blieb in den Händen des Herrn Prof. Dr. Ernst Schwabe in Leipzig.

„Nicht rasten und nicht rosten" ist auch seit dem Erscheinen der 25. Auflage für unser Werk der oberste Grundsatz geblieben. Nicht nur in der selbstverständlichen Eintragung neuerer historischer Ereignisse, sondern auch in der fortdauernden Durcharbeitung, Umarbeitung und Verbesserung der vorhandenen, wie der Einfügung einer ganzen Reihe neuer Karten zeigt sich das Bestreben, den Atlas auf seiner allgemein anerkannten Höhe zu erhalten und ihn noch immer weiter zu vervollkommnen. Besonders die Karten der Alten Geschichte sind stark vermehrt worden; neu bearbeitet wurden die Karten 4, 5b, 6, 7, 7b, 10, 10a, 11a, 11, 11b und 12a, umgearbeitet 1, 8 und 9. Von der Mittleren und Neuen Geschichte sind neu bearbeitet die Karten 16b, 22a, 25, 41a, 41b, 41, 42, 42a und 42b (von 41a an nach einem Entwurf von Herrn Prof. Dr. Schwabe), umgearbeitet 38, 39, 40a, 40, 40b.

Von einer Angabe der Quellen zur Neu- oder Umarbeitung der Karten glauben wir wohl absehen zu dürfen. Der Fachmann wird die ununterbrochene und sorgfältige Heranziehung der gesamten in Betracht kommenden wissenschaftlichen Neuerscheinungen überall erkennen.

Wenn es auch jetzt naturgemäß noch nicht möglich ist, schon befriedigende und unbedingt ausreichende Karten von dem Weltkrieg zu geben, in dem wir noch stehen, so glaubten wir doch dem Wunsche und Bedürfnisse der meisten Benutzer des Atlas entgegenzukommen, indem wir in einer Reihe am Schluß beigefügter neuer Karten die Schauplätze des ungeheuren Ringens darstellten.

Die Herausgeber. Die Verlagshandlung.

Erläuterungen.

Die folgenden Bemerkungen sollen nur dort in möglichster Kürze Erläuterungen geben, wo solche zur Erklärung der angewandten Schriftart, der gewählten Farbe u. dergl. dringend geboten erscheinen; sie wollen nichts sein als eine Ergänzung der Kartenlegende.

Die Schreibung der antiken Ortsnamen richtet sich in der Regel nach den Titeln der einzelnen Artikel in Pauly-Wissowas Realencyklopädie, bez. nach der Neuauflage des Lübkerschen Reallexikons.

S. 2, 3. Für die Übersichtsblätter über die den Alten bekannte Welt wurde eine ethnographische Darstellung gewählt. Ihr Zweck ist, die Verteilung der einzelnen Stämme und Völker zu verdeutlichen für den Zeitpunkt, in dem sie in die eigentliche Geschichte eintreten. Als ungefähres Jahr ist etwa 500 v. Chr. angenommen, natürlich mit einem erheblichen Spielraum vor- und nachher, da das Eintreten der einzelnen Völker in die Geschichte zu sehr verschiedenen Zeitpunkten stattfand. Einzelne Abweichungen von diesem Grundsatze dienen dazu, dem Blatte einen reicheren Inhalt zu geben. Die hellenistischen Städte (in Haarschrift, z. B. Alexandria) wurden hinzugefügt, um der ersten griechischen Kolonisationsperiode die zweite gegenüberstellen zu können und so ein Gesamtbild der Ausbreitung griechischer Kultur nach West und Ost zu bieten. Die durch Unterstreichung als phönizische Niederlassungen gekennzeichneten Orte sollen das vorkarthagische Handelsgebiet von Sidon und Tyrus andeuten; aufgenommen sind in Afrika und Spanien auch die für die Punischen Kriege wichtigen Orte. In Italien soll ein Überblick über die älteste Bevölkerung gegeben werden, dabei sind die wichtigsten Stämme durch Farbe herausgehoben. Bei den Italikern sind Latiner und Umbro-Sabeller geschieden und bei letzteren wieder durch Grenzlinien drei Gruppen gesondert (für die einzelnen Stammnamen vgl. S. 10 und 11). Zwischen Umbrern und Etruskern ist die spätere Grenze angesetzt; eingetragen sind auch die bedeutendsten Etruskerstädte. In den oft sehr schwierigen ethnologischen Fragen schließen sich die Karten meist an E. Meyers Geschichte des Altertums an. — Die Namen sind hier und auf den übrigen Karten zur Alten Geschichte in lateinischer Form gegeben; davon ist jedoch abgewichen, wo die griechische Form die bei uns übliche geworden ist.

Die Karte von Kleinasien tritt von nun an in zwei Darstellungen auf, die die griechische und die hellenistisch-römische Gestaltung zur Anschauung bringen sollen. Die erste zeigt die annähernde Verteilung des Landes in die Persersatrapien, die zweite die Provinzen unter Trajan. Es wurde dadurch die Möglichkeit gewonnen, die Nomenklatur, die hier sehr stark gewechselt hat, einfacher und deutlicher zu gestalten. — Auf der Karte von Griechenland beim Beginne des Peloponnesischen Krieges, die auch die für diesen Krieg wichtigen Orte enthält, sind die zum attisch-delischen Seebunde gehörenden Bundesgenossen Athens in Flächenfarbe gegeben (die steuerfreien in mattem Kolorit), die nur für diesen Krieg verbündeten in Randfarbe. S. 4. S. 4b.

Auf der Karte des Reiches Alexanders d. Gr. hat Griechenland trotz der macedonischen Oberhoheit besondere Farbe erhalten, weil Alexanders Rechtsstellung zu Griechenland sich wesentlich von seiner Stellung in den übrigen Reichsteilen unterschied; zu bemerken ist noch, daß Kreta und Sparta auch diese Oberhoheit Alexanders nicht anerkannten. Die einfache Umränderung von Armenien, Cypern und Cyrenaica soll andeuten, daß diese Gebiete von Alexander nicht eigentlich unterworfen waren. — Die erste Diadochenkarte kennzeichnet die Satrapien nach dem Tode Alexanders durch punktierte Grenzen und dadurch, daß deren Namen in anderer Schrift als die Landschaftsnamen (vgl. Cilicia u. Cataonia) erscheinen. Bei Darstellung der Teilung nach der Schlacht von Ipsus haben die unmittelbar untertänigen Reiche Flächen-, die halb unterworfenen Gebiete (Interessensphären) Randfarben erhalten. Der Verlauf der Grenze in Großphrygien ist nur als ungefähr richtig anzusehen. — Die zweite Diadochenkarte soll die Lage des Orients beim Beginne der Kämpfe mit Rom veranschaulichen. Wieder sind die Reichsnamen anders geschrieben als die Landschaftsnamen (Vgl. Syria und Mesopotamia); die seleukidische Randfarbe kennzeichnet bei Armenia und Media Atropatene halbe Abhängigkeit, im Osten das Eroberungsgebiet des Antiochus III.; dabei sind die Grenzen hier wie bei dem Arsakiden- und Baktrer-Reiche nur als ungefähr zutreffend anzusehen. Weiß gelassen ist das Gebiet der Galater, weil diese ein fremdes Element in den Diadochenreichen bilden, und das der grie- S. 5.

chischen Freistaaten, weil deren Verhältnisse sich bei dem kleinen Maßstabe nicht darstellen ließen. Eine Fortsetzung dieser Entwicklungsreihe bieten die Karten 9a, bis zur völligen Einverleibung Kleinasiens in das Römische Reich.

S. 6, 7. Der Name Äolier ist, trotz seiner wissenschaftlichen Anfechtbarkeit, als bequemer Sammelname für alle nichtdorischen und nichtionischen Griechen beibehalten worden.

S. 8. Rom und Athen sind auf einem Blatte vereinigt, um sie im gleichen Maßstabe einander gegenüberstellen zu können. Für beide ist als Zeitpunkt der Darstellung etwa das Jahr 100 n. Chr. angenommen. Stadtgegenden, Plätze, Gärten, Felder sind in Rotundschrift, Straßen und Häuser in Kursivschrift gegeben (z. B. Prata Quinctia, *Saepta*). Zur Vergleichung ist der moderne Stadtplan grau untergedruckt. — Hinzugefügt ist Rom zur Zeit der Republik in verkleinertem Maßstabe, so daß viele Gebäude, die in der Zeit des Freistaats wichtig waren, entweder durch Ziffer oder Namen in der größeren Karte zu suchen sind.

S. 9. Neben der größten Ausdehnung bietet diese Karte in Farben ein Bild der allmählichen Entwickelung des Römischen Reiches. Bei Wahl der Entwickelungsabschnitte ist ausgegangen von der in den Lehrbüchern üblichen Periodenteilung. Von den Farbengrenzen dürfen manche, besonders in Spanien, der Balkanhalbinsel und Kleinasien, als nur annähernd richtig angesehen werden. Die Provinznamen sind gegenüber den Landschaftsnamen durch die Schrift herausgehoben; die Veränderungen der Provinzgrenzen konnten natürlich nicht dargestellt werden. Die Unterscheidung in kaiserliche und senatorische Provinzen wird den bei dieser Teilung geltenden Grundsatz veranschaulichen, der Wechsel in der Zuteilung ist nur bei einigen durch doppelte Unterstreichung berücksichtigt.

S. 9b. Hannibals Übergang über die Alpen genau zu fixieren, wird wohl kaum jemals gelingen. Unsere Karte bietet die drei wesentlichsten Auffassungen, ohne sich für eine derselben zu entscheiden.

S. 10. Von den beiden Nordgrenzen Italiens und Etruriens bezieht sich die südliche auf die Zeit vor, die nördliche auf die nach Augustus.

S. 10a. Bei der Unmöglichkeit, ein abschließendes Urteil über die Stätte der Schlacht von Cannæ zu gewinnen, schien es geboten, die beiden Hauptauffassungen, die eine kartographische Zusammenstellung ausschließen (nach ihren Hauptvertretern Stürenburg und Kromayer) untereinander zur Darstellung zu bringen.

S. 12. Die europäischen Provinzen des Römischen Reichs und die römischen Rheinlande zeigen in Flächenfarbe die Augusteischen Provinzen, in Randfarbe die nach Augustus einverleibten. Bei den gallischen und germanischen Namensformen ist besonders auf Cäsar und Tacitus Rücksicht genommen. Namen in Steinschrift (Burgundarholm) sind germanischen Ursprungs.*

S. 13—17. Auf den Karten für das Mittelalter sind selbstverständlich manche Grenzen unsicher, für die Schule konnte das aber nicht immer angemerkt werden; die lateinischen und altdeutschen Namen sind durch die beim Unterrichte wohl stets angewandten modernen ersetzt worden.

S. 13,** 13a. Bei den Karten der Völkerwanderung ist dies indes naturgemäß noch nicht geschehen im Gebiete des Oströmischen Reiches und sonst bei einigen römischen Landschaftsnamen. — Während S. 13a einen Überblick über die wichtigsten Völkerzüge bietet, stellt S. 13 die Staatenbildungen dar. Für das Oströmische und die Reste des Weströmischen Reiches ist dabei auf der Karte von 476 dieselbe Randfarbe gewählt, für die einzelnen deutschen Stämme kehrt auf allen dreien die gleiche Flächenfarbe wieder. Auf der zweiten Karte ist die ostgotische Vormundschaft über das Westgotenreich durch die Unterstreichung angedeutet und auf das verschiedene Schicksal der Alamannen durch die Färbung (gelbe Fläche ist das spätere Herzogtum Franken) hingewiesen; auf der dritten Karte sind die Bajovarier von dem übrigen Frankenreiche wegen ihrer größeren Selbständigkeit durch einen farbigen Grenzstrich getrennt, ferner ist hier die Teilung Thüringens und das allmähliche Vorrücken der Avaren in das früher gepi-

---

* Für die Aussprache keltischer Eigennamen merke man: 1. alle Völkernamen auf ones haben ŏ: Ebŭrŏnes. 2. alle Städtenamen auf acum haben ā: Moguntiācum. 3. alle Städtenamen auf magus haben ă: Borbetómăgus. 4. alle Völkernamen auf iges haben ī: Bituriges (vgl. Ambiorix, Ambiorigis). 5. alle Völkernamen auf ini haben ĭ: Mŏrĭni.

** Es mögen hier die von S. 13 an häufig vorkommenden Abkürzungen erklärt werden: A. = Abtei. B., Bm., Btm. = Bistum. Bgft. = Burggrafschaft. F., Fsm. = Fürstentum. G., Gft. = Grafschaft. Gh. = Großherzogtum. Grfsm. = Großfürstentum. Gvt. = Gouvernement. H. = Herrschaft. Hz., Hzm. = Herzogtum. Kgr. = Königreich. Kurf = Kurfürstentum. Lg., Lgft., Ldgft. = Landgrafschaft. M. = Mark. Mgft. = Markgrafschaft. Pr. = Propstei. R. = Reich. Rep. = Republik. Rst. = Reichsstadt. — Von Seite 13 an ist auf vielen Karten (vorher auf 6, 7, 10, 11) durch Ausfüllung der Ortszeichen auf geschichtlich wichtige Vorgänge hingewiesen.

dische und langobardische Gebiet angedeutet. Während die beiden Nebenkarten der Vorgeschichte dienen, soll von den Hauptkarten die erste für die Zeit bis 476, im Frankenreiche bis 511 benutzt werden, die zweite bis 553, die dritte bis ca. 600.

S. 13b, 14, 14a. Die für die Geschichte vom Emporkommen bis zum Ausgange der Karolinger wichtigen Namen sind auf der Hauptkarte S. 14 eingetragen; außerdem soll diese für England bis 1066 dienen. Die Bistümer auf deutschem Gebiete sind eingezeichnet, ebenso die wichtigsten Klöster; die Ausbreitung des Christentums zeigt außerdem S. 13b. Während S. 14a das Wachsen des Frankenreiches veranschaulicht (der spätere bayerische Nordgau wurde 531 fränkisch, dann im 7. Jahrhundert bayerisch und 743 wieder fränkisch) ergibt sich seine größte Ausdehnung und seine Auflösung aus S. 14. Dabei ist die Unsicherheit der fränkischen Grenzen im Osten und in Spanien durch die doppelte Grenze mit und ohne Verwaschung, die zweifelhafte fränkische Herrschaft über Benevent, Sardinien und die Balearen durch Unterstreichung angedeutet, der Zeitpunkt der Verduner Teilung auch für die Grenze zwischen sarazenischem und oströmischem Gebiet in Sizilien festgehalten. Der Kirchenstaat ist in der weitesten Ausdehnung geboten, die er unter den Karolingern erreicht hat. — Eine kleine Nebenkarte (817 und 829) veranschaulicht die Anfänge des Streits zwischen Ludwig d. Fr. und seinen Söhnen; dann wird besonders erwünscht sein die Karte Vereinigung Lothringens mit Deutschland, welche die Festsetzung der im Mittelalter geltenden deutschen Westgrenze zeigt. Auf der Karte für 888 sind auch eingetragen die bedeutendsten Vasallen des westfränkischen Königs und das Großmährische Reich. — Die Karte Italien im X. und XI. Jahrhundert legt für die Territorialverhältnisse ungefähr das Jahr 1050 zugrunde (daß trotzdem in der Erklärung nicht die erst 1075 gestorbene Markgräfin Beatrix, sondern Mathilde genannt ist, bedarf wohl keiner Rechtfertigung). Beim Kirchenstaate bezeichnet die Randfarbe die dem Papste entrissenen, aber von ihm beanspruchten Gebiete; die süditalienischen Herrschaften sind nach der Nationalität verschieden gefärbt, die Farbentöne kennzeichnen bei den Langobarden die beiden fürstlichen Linien, bei den Normannen die Herrschaften von Aversa und Apulien. Die Zahlen sollen das Wachsen der Normannenherrschaft veranschaulichen; daß dabei Capua und Gaeta von Aversa aus erobert wurde, deutet die hellrote Linie an. Das „1139 apul." bezieht sich auf die Vereinigung der beiden normannischen Fürstentümer, das „1051 päpstl." gilt nur für die Stadt Benevent.

S. 14b. Die Karte Bevölkerung Mitteleuropas um 895 setzt die ethnographischen Karten auf S. 13, die schon durch die Kennzeichnung der Slavengebiete auf S. 14 weiter geführt sind, fort; sie zeigt im Westen das weiteste Vordringen der Germanen, weist auf die Normannenzüge hin und im Osten auf das Erscheinen der Magyaren.

S. 15, 15a, 15b. Eine deutsche Reichsgrenze für die Zeit der sächsischen und fränkischen Kaiser ist schwer festzulegen: Das Schwankende der Lage im Osten ist durch die doppelte Reichsgrenze und durch den Übergang von der Flächen- zur Randfärbung, die zeitweilige Zugehörigkeit von Gent durch den feinen roten Strich, die in diese Periode fallende Eroberung der Mark Verona durch doppelte Reichsgrenze gekennzeichnet; dagegen ist die vorübergehende Lehnsabhängigkeit Polens und Ungarns unberücksichtigt geblieben, ebenso die nochmalige (989—996) Vereinigung des Herzogtums Kärnten mit Bayern. In den Marken bezeichnet die Haarschrift die späteren Namen; gekennzeichnet ist das Verbreitungsgebiet der Burgwarden, wenn es auch natürlich nicht möglich war, alle aufzunehmen. Wird schon hierdurch besonders auf die Geschichte der ostdeutschen Kolonisation hingewiesen, so dient ihr auch die Nebenkarte deutsch-slavisch-ungarische Grenzlande um 1000. Sie schließt an S. 14b an, zeigt das Vordringen der Deutschen, den Gegenstoß der Magyaren, sowie das Machtgebiet des Boleslaw in seiner weitesten Ausdehnung; doch gehörten die Lande nicht alle gleichzeitig zu Boleslaws Reiche (vgl. Hauptkarte), für die Lausitz gilt der Bautzner Friede von 1018. — Die ostdeutsche Kolonisation ist dann insbesondere dargestellt auf S. 15a, und zwar unter Hervorhebung der Klöster (Cistercienser und Prämonstratenser) und Städte (mit der Verbreitung der wichtigsten Stadtrechte). Von den Dorftypen S. 15b sind die des Gewanndorfes und Kolonistendorfes frei entworfen, die andern in Anlehnung an bestimmte Dörfer. Das Gewanndorf zeigt schematisch die älteste deutsche Ansiedelungsform, doch ist in Wirklichkeit die Zahl der Bauern und Gewanne größer; die drei andern werden hauptsächlich bei der Kolonisation erwähnt werden, doch finden sich das Straßendorf und Kolonistendorf (ohne Erbschulzen) auch auf altdeutschem Ge-

biete. — Auf der die kirchliche Einteilung darstellenden Nebenkarte von S. 15 sind in Deutschland alle Bistümer eingetragen. Durch die Wahl der Farben soll angedeutet werden, daß Mainz ursprünglich auch Prag, Hamburg-Bremen auch Lund (getrennt 1104) umfaßte; durch die Randfarbe bei Cambray und Posen, daß diese Bistümer gegen Ende des 12. Jahrhunderts Köln und Gnesen unterstellt wurden, durch die farbigen Striche bei den eximierten Bistümern, daß in Bamberg Mainz, in Kammin sowohl Magdeburg wie Gnesen erzbischöfliche Rechte beanspruchten. Büraburg (Lage?) ist aufgenommen als erste Gründung des Bonifatius in Hessen, obgleich es schon vor dem 11. Jahrhundert wieder aufgehoben wurde.

S. 16. Die Verbreitung der Religionen beim Beginne der Kreuzzüge zeigt S. 13b. Die Hauptkarte zur Geschichte der Kreuzzüge kennzeichnet durch den Unterschied von Flächenfärbung und Randfärbung mit und ohne Verwaschung die drei großen Kulturkreise (abendländisch-christlich, morgenländisch-christlich, mohammedanisch) und zeigt, wie der abendländische vordringt und der byzantinische ausgeschaltet wird. Das Blatt soll auch der Geschichte des Islams und der älteren Geschichte Spaniens dienen. Eine Nebenkarte zeigt das Kalifenreich bis zum Sturz der Omeijaden; Karte I scheidet unter den Mohammedanern die drei Gruppen (Seldschuken, Fatimiden, Almoraviden als Nachfolger der spanischen Omeijaden), Karte II setzt die Geschichte der mohammedanischen Staaten durch die eingetragenen historischen Angaben (die absichtlich etwas reichlicher gegeben sind, weil der Vortrag des Lehrers sich hiermit nur kurz beschäftigen kann) fort bis zum Osmanischen Reich, wo S. 38 einsetzt. Auf der Nebenkarte von Syrien und der zweiten Hauptkarte ist auch der Untergang der syrischen Christenstaaten und des lateinischen Kaiserreichs eingetragen. Außerdem ist auf die Handelsherrschaft Venedigs und Genuas hin-

S. 16b. gewiesen. — Bei der Bedeutung, die Ostasien für die Weltpolitik gewonnen hat, erschien eine Karte der Mongolenreiche im Mittelalter notwendig; es ist dabei besonders auf ihre Beziehungen zu Europa Rücksicht genommen und auf die Zeit, wo ihre Ausdehnung von der polnischen Grenze bis zum Großen Ozean einen Verkehr nach China mit sich brachte.

S. 17a, 17b. 18a. Wie auf S. 16 eine Hilfe zur Geschichte der Mittelmeerherrschaft gegeben ist, so dienen mehrere Karten der meist etwas vernachlässigten Geschichte der Nord- und Ostseeherrschaft im Mittelalter; sie zeigen zwei Glanzzeiten Dänemarks, dann die Blüte der Hanse und des Deutschen Ordens und weisen auf deren Rückgang hin (daran schließt dann die schwedische Ostseeherrschaft S. 25 an).

Die Reichsgrenze für die Zeit der S. 17. Staufer ist im Osten kaum festzulegen. Die rote Grenze mit Verwaschung bezeichnet den Anfang der staufischen Zeit, die ohne Verwaschung das bis zum Schlusse der staufischen Periode dem Deutschtume gewonnene Kolonialgebiet; die rote Grenze in Pommern zeigt die Grenze des askanischen Gebiets um 1300, für die punktierten Grenzen südlich von Magdeburg vergleiche Nebenkarte. Die (öfter wechselnde) Parteistellung der italienischen Städte ist eingetragen nach dem Stande beim Friedensschlusse von Venedig. Vom Kirchenstaate ist das im engeren Sinne sogenannte Patrimonium Petri in Flächenfärbung gegeben; das normannische Königreich Neapel-Sizilien ist mit einem helleren Tone der Reichsfarbe bezeichnet, weil es den Staufern zufiel. In Spanien ist als Grundlage der Darstellung ungefähr das Jahr 1200 angenommen, dazu das Eroberungsgebiet des 13. Jahrhunderts angegeben; die historisch wichtigen Orte sind hier und in Mittel- und Süditalien bis 1492 eingetragen. Frankreich enthält auch die für das 11. Jahrhundert bedeutsamen Orte und zeigt das Kronland beim Regierungsantritt Philipps II. (1180), sowie den englischen Besitz in den weiteren Grenzen von 1154 (Regierungsantritt Heinrichs II. von England), in den engeren von 1259 (Friede von Abbeville); von den Vasallen ist die Grafschaft Toulouse abgegrenzt wegen der Albigenserkriege. England bietet die Orte bis zum Schlusse des 15. Jahrhunderts mit Ausnahme der für die Reformationsgeschichte wichtigen. — Die Nebenkarte zeigt die Gebiete der bedeutendsten Fürstenhäuser Deutschlands in ihrer weitesten Ausdehnung; dabei bezeichnet der dunklere Farbenton die Stammlande, beziehungsweise das unmittelbare Reichsgebiet, der hellere die Lehnsgebiete, die Randfärbung hoheitliche Rechte.

Bei den folgenden Karten von S. 18—24. Deutschland und Europa bezeichnet die dem Titel beigefügte Zahl das für die Darstellung der Territorialverhältnisse gewählte Jahr. Die im Titel angegebenen Perioden sind für die Eintragung der Namen streng eingehalten, doch greift S. 18 bis 1273 zurück, S. 19 in Oberitalien bis 1515 vor, S. 20 in Spanien und Süditalien bis ca. 1450, in der Türkei bis ins 14. Jahrhundert, bei Angabe der Eroberungen bis 1453 zurück,

während S. 23 in Spanien auch die Orte der Napoleonischen Zeit enthält, in Oberitalien aber von 1796 ab durch S. 26 ergänzt wird. Die Hauptländer und Fürstenhäuser zeigen auf diesen Karten, sowie auf S. 26—28 die gleichen Farben. Auf den Karten von Deutschland erscheinen die deutschen Reichslande in Flächenfärbung; weiß gelassen sind die Gebiete, welche in dem betreffenden Zeitabschnitte nicht besonders hervortreten, es ist dafür also nicht in erster Linie die Größe maßgebend gewesen. Auf den Karten von Deutschland sind die territorialen Veränderungen so weit möglich eingetragen, so daß immer die folgende Karte anschließt; auf denen von Europa sind die wichtigsten außerdeutschen angedeutet, besonders die, die in der Schule nicht eingehend behandelt werden, aber doch zum Verständnis wertvoll sind; bei der Fülle des historischen Stoffes soll ein Blick auf die Karte ähnlich helfend eintreten, wie es zu S. 16 bemerkt ist.

S. 18b, 19a, 19b. Die Karten der **großen Fürstenhäuser** wollen auch mit unter diesem Gesichtspunkte betrachtet werden; sie stellen die Häuser dar, die auf S. 18/19 nicht besonders darstellbar waren, und werden für die Landesgeschichte willkommen sein; ihre Fortsetzung finden sie außer auf anderen Karten besonders auf S. 31—37.

S. 18. Die doppelten Reichsgrenzen sollen hier und auf S. 19 das Unklare der Grenzverhältnisse andeuten. Die lützelburgische Randfarbe von Brabant und Limburg bedeutet, daß diese Lande der Gemahlin des damaligen Herzogs von Luxemburg gehörten; in Oberitalien ist das Machtgebiet der Visconti dargestellt zu der Zeit (1395), als sie die Herzogswürde erlangten, dabei ist durch die Färbung von Verona angedeutet, daß dies erst 1387 erobert wurde. Der eidgenössische und habsburgische Besitz in der Schweiz ist nach dem Stande von 1315 gezeichnet, außerdem sind die bis 1378 der Eidgenossenschaft beigetretenen Orte farbig unterstrichen, ihr Gebiet noch abzugrenzen war unmöglich. Der weiteren Geschichte der **Eidgenossenschaft** dient die Nebenkarte, die die Zahlen des Beitritts gibt und auch für die Reformationszeit gilt. — Bei der Karte von **Frankreich** im 14. und 15. Jahrhundert umfaßt das Hellgelb die Linien Nevers und Brabant des Hauses Burgund, das Orange die Besitzungen Philipps des Guten bei seinem Übertritte zu England (1420), während seine Erwerbungen bei der Aussöhnung mit Karl VII. in Randfarbe gegeben sind (dazu gehört auch Ponthieu, doch ließ sich leider hier wegen der roten Flächenfarbe keine orange Randfarbe mehr anbringen). Die Darstellung des englischen Besitzes knüpft fortsetzend an S. 17 an; als Zeitpunkte sind der Regierungsantritt des Hauses Valois in Frankreich (1328), der Friede von Brétigny und die Zeit vor dem Auftreten der Jungfrau von Orléans gewählt.

S. 19. Die außerdeutschen unter französischer Lehnshoheit stehenden Gebiete Karls des Kühnen sind mit breiter, die der Seitenlinie Nevers mit schmaler Randfarbe versehen; wo zwei Zahlen stehen, gibt die eingeklammerte die Zeit der ersten Erwerbung durch das Haus Burgund, die andere (1430) den Heimfall der burgund-brabantischen Besitzungen an die Hauptlinie. Durch die Wahl der Farben soll angedeutet werden, daß 1477 in Böhmen ein polnischer Jagellone herrschte, Mähren und Schlesien dem Ungarnkönige gehorchten, aber 1490 mit Böhmen vereinigt wurden; der Deutsch-Ordensstaat ist durch die Art der Färbung als polnischer Lehnsstaat gekennzeichnet, ebenso das Herzogtum Preußen auf S. 20, 21, 22. — Der Plan von **Rom** wird für die Römerzüge der Kaiser und die Geschichte der Renaissancezeit erwünscht sein, er enthält natürlich nur das Wichtigste.

S. 20. Das Römisch-Deutsche Reich ist mit österreichischer Randfarbe versehen; Metz, Toul und Verdun sind französisch unterstrichen, weil sie rechtlich noch als Reichsteile galten, tatsächlich aber seit 1552 zu Frankreich gehörten; in Frankreich sind die Besitzungen des zu Karl V. abgefallenen Konnetable Karl von Bourbon und die Stammlande der bourbonischen Könige angegeben; in Italien ist durch die Farben ausgedrückt, daß Montferrat zu Mantua und das päpstliche Lehn Ferrara zu Modena gehörte; bei den türkischen Vasallenstaaten war wegen der Kleinheit für die Republik Ragusa nicht noch ein besonderer Farbenstrich möglich; gekennzeichnet ist auch, unter Weglassung der zeitweiligen russischen Erwerbungen, der Zerfall des Ordensstaates; dem entspricht die hier für das Herzogtum Preußen gewählte Farbe, während die Farben auf S. 21 und 22 sein Verhältnis zu Ansbach und Brandenburg anzeigen.

S. 21. Unter fränkischer Linie der Hohenzollern sind hier und weiter beide süddeutsche Linien (Ansbach-Bayreuth und Hohenzollern) zusammengefaßt, obgleich die Linie Ansbach-Bayreuth der brandenburgischen näher steht als der Linie Hohenzollern. Durch gleiche Färbung sind herausgehoben die Jülich-Klevischen Lande wegen des späteren Erbschaftsstreites; für die von den Schweizern eroberten früher mailändischen Gebiete ist

ein Grenzstrich mit der spanisch-mailändischen Farbe gezogen, obgleich Mailand bis 1512 noch nicht spanisch war. — Daß
S. 21b. der deutsch-französischen Grenze seit dem Ausgang des Mittelalters eine besondere Karte gewidmet ist, wird gewiß erwünscht sein, insbesondere für das Abbröckeln des alten burgundischen Reiches und für die Raubkriege. Sie erläutert auch die Grenzen auf S. 22—24. —
S. 22. Bei dem Plane von Magdeburg ist die Lage von Trutz Pappenheim und Magdeburger Sukkurs unsicher.
S. 22a. Obgleich S. 21b das Vordringen Frankreichs in Elsaß-Lothringen vor Augen führt, schien eine besondere Karte der elsässischen und lothringischen Territorien um 1648 dringend erwünscht, die, soweit es bei dem verhältnismäßig noch immer kleinen Maßstabe möglich ist, die frühere Zerstückelung dieser Landschaft zu zeigen versucht. In jedem Falle ist sie von großem Werte für die historische Erkenntnis; denn es gibt kaum eine andere deutsche Landschaft, an der sich die unseligen Folgen des mittelalterlichen weltlichen und kirchlichen Lehns- und Afterlehnssystems in so eindringlicher Weise anschaulich machen lassen.
S. 22b, 23a, 23b, 24a, 26b. Die Kriegszusammenhänge sollen natürlich nicht für die eigentliche Kriegsgeschichte dienen (dazu sind andere Karten da, nur einige Feldzüge konnten angedeutet werden), sondern auf die großen Zusammenhänge der europäischen Geschichte hinweisen. Auch die Karten
25b, 26a. der großen Friedensschlüsse werden in dieser Richtung brauchbar sein; die außereuropäischen Verhältnisse konnten aber nur angedeutet werden, hier treten die Kolonialkarten ergänzend ein. —
24b, 25a. Für die Schlesischen Kriege ist eine besondere Karte geboten, auch ist die Zahl der Schlachtenpläne aus dieser Zeit erhöht; geäußerten Wünschen entsprechend sind auf allen Schlachtenplänen die Stellungen der Truppen, so weit das der Maßstab erlaubte, eingezeichnet.
S. 25. Die Karte von Schweden soll an 18a anschließend eine Anschauung geben von der Erwerbung und dem Verlust der Ostseeherrschaft. — Bei der Darstellung Rußlands ist ausgegangen von der Thronbesteigung Iwans III. (1462), der durch Abschüttelung der Oberherrschaft der Goldnen Horde (siehe Nebenkarte und 16b) und Unterwerfung der (eingezeichneten) Teilstaaten der eigentliche Gründer des Reiches wurde. Die grauen Grenzen in dem gelben und orangefarbenen Gebiete sollen bezeichnen, daß diese Lande 1534 zu Rußland gehörten, aber 1617 und 1618 wieder verloren gingen. — Die Karte von Polen dient zugleich als Fortsetzung der Rußlands; sie verbindet mit den polnischen Teilungen die gleichzeitige Entwickelung der Orientalischen Frage, weil beides auch sachlich im Zusammenhange steht; dabei ist für die polnischen Gebiete Flächenfarbe, für die türkischen Randfarbe angewandt. — Bis zur Gegenwart weitergeführt wird für die Balkanhalbinsel die Orientalische Frage auf den beiden Karten der europäischen Türkei, sowie auf S. 38; für die weitere Geschichte Polens vgl. S. 27, 28, 32.

Den Feldzügen der Napoleonischen Zeit in Italien und der Schweiz dient S. 26 (Ober-Italien 1796), denen in Deutschland seit 1803 S. 27; außerdem bieten beide ein Bild der schnellen territorialen Umgestaltungen. Den Zustand vor Napoleon zeigt S. 24 und auf S. 26 die Karte Ober-Italien 1796; auf der Karte für 1803 sind schon wieder untergegangene Bildungen mit Haarschrift bezeichnet, während die Färbung von Wallis und Parma französische Schutzherrschaft oder Verwaltung andeutet; die Karte von 1806 enthält in Italien auch die Veränderungen von 1808, für Deutschland ist auf eine besondere Darstellung des Zustandes von 1808 verzichtet, weil bei Preußen S. 27 hierfür zutrifft, die abweichende Gestaltung der Rheinbundstaaten aber einen zu vorübergehenden Charakter trug (vgl. zu allen auch S. 31 und 33—37). Die Rangveränderungen der deutschen Staaten sind auf S. 26 dadurch hervorgehoben, daß nur die Staaten, die eine Änderung erfuhren, mit Titel eingesetzt sind, also z. B. Preußen, aber Kur-Baden. — Dem ägyptischen und russischen Feldzug dienen Nebenkarten, für den spanischen siehe S. 23. Für die Befreiungskriege sind besondere Karten des Kriegsschauplatzes aufgenommen. Bei den Marschlinien ist selbstverständlich zu beachten, daß die Heere in breiterer Front marschierten, als es hier erscheint, und daß hier wie überall im Interesse der Klarheit Beschränkung notwendig war. So hätten eigentlich von Gr. Görschen zwei Rückzugslinien (Preußen auf Meißen, Russen auf Dresden) gezeichnet, beim Vormarsch der Schlesischen Armee 3 Korps (York, Langeron, Sacken) unterschieden werden müssen. Dort ist nur die preußische Rückzugslinie, hier im wesentlichen der Marsch Yorks angegeben, die sogenannte »polnische« Armee (Bennigsen), die dann noch gegen Dresden operierte und von Böhmen nach Leipzig zog, ist weggelassen, um ihren Marsch nicht mit dem ersten Anmarsch auf Dresden zu verwirren; ebenso ist weggelassen der Übergang eines Teiles der Nordarmee bei Aken, die Streifzüge nach Kassel usw.

S. 26, 27.

S. 27b, 28a.

S. 28. Die zum Deutschen Bunde gehörenden Lande haben Flächenfarbe; mit der Zahl 1815 ist das im zweiten Pariser Frieden abgetretene Gebiet gekennzeichnet.

S. 29. Die Völkerkarte Süd- und Mitteleuropas wird für die europäische Geschichte des 19. Jahrhunderts erwünscht sein.

S. 28b, 29a, 29b, 30a, 30. Für die Entstehung des Deutschen Reiches sind vorwiegend die kriegerischen Vorgänge dargestellt, daneben aber auch der Zollverein und das Recht. Betreffs der Kriegsschauplätze gilt das zu 27b, 28a Gesagte.

S. 31, 32. Die Entwickelung des Preußischen Staates ist auf zwei Blättern dargestellt; zwei Nebenkarten sollen einen leichteren Überblick der früheren territorialen Zerrissenheit geben.

S. 33—35. Die drei sich ergänzenden Landeskarten von Bayern, Baden und Württemberg sind nach gleichen Gesichtspunkten hergestellt. Als Ausgangspunkt nach rückwärts und vorwärts ist überall der territoriale Stand des heutigen Staatsgebiets genommen, wie er vor der französischen Revolution war, wobei für Bayern und Baden ein auch in der Landesgeschichte wichtiger Zeitpunkt gewählt werden konnte; die Darstellung des Wachstums ist überall miteinander entsprechenden Farben gegeben. Bei Zeichnung der alten Territorien sind die Markungsgrenzen und alte Ortsverzeichnisse berücksichtigt, doch mußte selbstverständlich mehr generalisiert, auch mußten mehr kleinere Gebiete weggelassen werden, als das auf den entsprechenden Wandkarten (s. innere Seite des Umschlags) geschehen ist.

S. 33, 34. Die zu Bayern gehörenden Lande sind gezeichnet nach dem Stande von 1777, d. h. vor der Vereinigung von Bayern und Kurpfalz. In den damals bayerischen Gebieten sind die wichtigsten der alten Grafschaften eingetragen unter Beifügung des Jahres, in dem sie an die Wittelsbacher fielen, bei den Erwerbungen seit 1485 sind auch die Grenzen angegeben; besonders gekennzeichnet sind die Stammlande der Wittelsbacher, doch ließen sich die in der Pfalz nicht eintragen; ihre Ausdehnung erhellt aus der Karte, die den Höhepunkt der wittelsbachischen Macht unter Kaiser Ludwig darstellt. Diese geht aus von der Teilung von Pavia, gibt die Erwerbungen des Kaisers, wobei der farbige Strich unter Friesland andeuten soll, daß die Grafen von Holland Herrschaftsansprüche in Friesland hatten, die aber von den Friesen bestritten wurden, und verzeichnet die Teilung unter den Söhnen des Kaisers. Die doppelten Verlustzahlen unter Holland usw. beziehen sich darauf, daß 1425 die Linie Straubing erlosch, daß aber in Holland noch bis 1433 eine bayerische Prinzessin regierte; die Zahlen im böhmischen Teil der Oberpfalz wollen sagen, daß dies Gebiet zwischen 1373 und 1401 wieder wittelsbachisch wurde.

Bei Baden ist vom Jahre 1771, d. i. von dem Zeitpunkt vor der Vereinigung der Linien Baden und Durlach ausgegangen. Rodemachern (südlich von Luxemburg) ist weggelassen, es gehörte zu Baden-Baden, aber unter österreichischer Oberhoheit. An einer Stelle der Karte ist Doppelherrschaft durch strichweise Färbung angedeutet. Die vordere und hintere Grafschaft Sponheim war seit 1437 im gemeinschaftlichen Besitze von Baden und Pfalz; die vordere wurde 1707, die hintere 1776 geteilt; nach den Bestimmungen dieser späteren Teilungen ist die Grafschaft schon bei Bayern seit 1507 und bei Baden 1771 eingezeichnet. S. 34.

Für Württemberg ist vom Jahre 1789 ausgegangen; kenntlich gemacht ist die alte Grafschaft, unterschieden sind auch die Erwerbungen der Grafen (bis 1495) und die der Herzöge. S. 35.

Bei der ersten Hauptkarte der Wettinischen Lande (bis 1485) sind in den wichtigsten Gebieten die Erwerbungszahlen eingeschrieben, von den Vasallen nur die wichtigsten besonders berücksichtigt, die verwickelten lehnsrechtlichen Verhältnisse zu Böhmen aber unberücksichtigt geblieben; der Vorgeschichte dienen zwei kleine Nebenkarten. Die Gauerbschaft Treffurt und Vogtei Dorla gehörten seit 1337 Thüringen (Kursachsen), Mainz und Hessen gemeinsam. — Da für die Wittenberger Kapitulation von 1547 und den Naumburger Vertrag von 1554 auf S. 21 eine Übersicht geboten ist (daß dabei Altenburg-Eisenberg zu den 1547 albertinisch gewordenen Gebieten gehören, ergibt eine Vergleichung der Karten), setzt die zweite Hauptkarte mit dem Jahre 1554 ein. Bei den Erwerbungen sind die 1567 in den Pfandbesitz und 1660 in den vollen Besitz der Albertiner übergegangenen sogenannten assekurierten Ämter angegeben, ferner die Säkularisation der Stiftslande, die Regelung der Rechtslage der Häuser Schönburg und Stolberg (man beachte hier die Anwendung der punktierten Grenze und die Unterstreichung von Heringen und Kelbra, letztere gewählt wegen der Schwarzburgischen Mitherrschaft), sowie der schließliche Heimfall von Mansfeld. Von den ernestinischen Besitzungen gehörte Oldisleben als Seniorat immer dem ältesten S. 36.

Gliede des Hauses, 1812 wurde es Weimar überwiesen.

S. 38. Für die Geschichte des Osmanischen Reiches sind zwei Hauptkarten geboten, von denen die erste den Aufschwung bis 1683, die andere den Rückgang darstellt. Bei der ersten ist von den Anfängen unter Osman und Urchan (bis 1359) übergesprungen bis zur Thronbesteigung Mohammeds II. (1451); daß das Reich in dieser Zeit eine schwere Krisis durchzumachen hatte, deutet die Nebenkarte an. Die weiteren Entwickelungsperioden sind so gewählt, daß die beiden für Europa wichtigsten Sultane (Mohammed II. und Suleiman II.) besonders hervortreten, seit 1453 sind auch Eroberungszahlen eingeschrieben. — Von den auf dem Plane von Konstantinopel eingetragenen Mauern sind heute vorhanden die des Theodosius und Heraklius und die des neuen Serai. — Die zweite Karte zeigt die ganzen und halben Verluste seit 1683, und den Anteil der Großmächte daran, in Kleinasien sind auch die Bahnen eingezeichnet, einschließlich der geplanten Bagdadbahn und des durch Vertrag von 1900 den Russen vorbehaltenen Konzessionsgebietes. Ägypten ist wegen der mohammedanischen Reaktion unter dem Mahdi aufgenommen.

S. 38b bis 40b. Die Kolonialkarten, als deren erste die Karte der Entdeckungen anzusehen ist, sollen eine Übersicht über den Kolonialbesitz der europäischen Mächte und über ihre Seeherrschaft geben. Gefärbt sind absichtlich nur die Kolonien, weil das Schwinden der Farben in Amerika und ihr Wachsen in Australien, Asien, Afrika besonders lehrreich ist. Die Übersichtsblätter werden durch kleine Nebenkarten ergänzt, insbesondere aber durch die Karte der Aufteilung Afrikas und die von Zentral- und Ostasien. Diese dient der Ostasiatischen Frage und zeigt das Vordringen Rußlands und Englands nach Afghanistan und Persien, deshalb ist auch das russische Eisenbahnprojekt in Persien trotz Unsicherheit der Linienführung aufgenommen. – Die Hauptkarte von Nordamerika soll ein Bild der allmählichen Besiedelung bieten, besonders aber die Verhältnisse im 18. Jahrhundert klar legen, die auch für die europäische Geschichte der Zeit wichtig sind. Es sind deshalb die ältesten Landschaftsnamen nur in Haarschrift eingeschrieben und in der Färbung der Kolonisationsgebiete die ursprünglich schwedischen und niederländischen Gebiete zwar durch Unterstreichung gekennzeichnet, aber mit zu dem englischen gezogen, unter Angabe des Jahres, in dem sie englisch wurden. Von den Zahlen unter Nord- und Süd-Carolina bezeichnet die erste das Jahr der Begründung der Kolonie Carolina, die zweite das der Teilung.

Wegen der Karten zum Weltkriege verweisen wir auf die Bemerkung am Schlusse des Vorwortes zu dieser Auflage. S. 41, 42, 41a, b, 42a, b.

Die Herausgeber.

κράτος
kratos
ἄριστος + κρατία
optimi
optimates
ὄλεθρος
ἔθνος
δῆμος
ὄχλος

Palästina.

Jerusalem
Älteste Mauer (Davids und Salomos)
Zweite Mauer (Hiskias u. Nehemias)
Dritte Mauer (des Herodes Agrippa)
Via dolorosa nach der jetzigen Tradition.
1 · Brandopferaltar 2 · Wächter 3 · Raßtor 4 · Wassertor 5 · Rathaus 6 · Haus Davids 7 · Pf. d. Helden
Maßstab 1: 25000
Meter
Moderne Namen in Haarschrift
Grab Jesu ?
Eckturm
Königliche Höhlen
Bethesdateich ?
Neustadt Bezetha
Vorstadt Zion
Akra, Unterstadt
Oberstadt
Tal Josaphat
Ölberg
Tal Hinnom
Berg des Ärgernisses
Berg des bösen Rates
Hakeldama, Blutacker
Rogel (Walkerquelle)
Nach H. Guthe
Tempelplatz
H.F. - Heiliger Fels
Maßstab 1: 12500
Meter
Antonia
Tempel des Herodes
Tempel Salomos
Palästina z. Z. der Könige
1:6000000
Königreich Israel
Königreich Juda
Moab
Edom
Amalek
Philister
Aramäer
Jerusalem
Hebron
Beersaba
Jericho
Gilgal
Hesbon
Arnon
Sichem
Silo
Sunem
Jesreel
Bethsean
Samaria
Japho
Askalon
Ekron
Gaza
Salmeer
Arder
Aroer
Bethel
Dor
Akko
Kedes
Aphek
Dan
Jordan
Totes Meer
Mittelmeer
Palaebyblos
Baalbek Heliopolis
Berytus
Tyrus
Magdura
Heldua
Tamyras
Chalcis
Zabedu
Helbon
Antilibanus
Porphyrion
Zidon Sidon
Bostrenus
Mearu
Abila
Chrysorrhoas
Zarpath Sarepta
Jordan Quelle
DAMASCUS
Kochaba
Pharphar
Wiesensee
Libani
Hermon
Zor, Tyrus
Baal Hermon
Caesarea Philippi Paneas
Achsaph
Dan
Hiramsgrab
Kana
Uma
Rama
Kedes
Hazor
Samachonitis See
Lac Merom See
Jerron
Tyrische Treppe
Achsib Ecdippa
Gischala
Merom
Asamon Gb.
Seph
Ebron
Gabara
Hasor
Kabul
Aphtahel
Akko Ptolemais
Charazin
Bethsaida Julias
Cafarnaum
Jordan
Magdala
Tiberias
Genezareth
Hamath
Kinneret
Aphek
Hippus
Gamala
Gerasa
Sepphoris
Diocaesarea
Nazareth
Jakmeam
Tabor
Jabneel
Amatha
Gadara
Abila
Nain
Endor
Sunem
Aphek
Dor
Ebene von
Megiddo
Betharbeel
Edrei Adraha
Kanata
Kenath Canatha
Philippopolis Nemera
Mardocho
Astaroth Karnaim
Golan
Assalmanus od. Zalmon Gebirge
ARGOB
TRACHONITIS
Agraena
Zoroa
Phaene Missemie
Aere
Nere
BATANAEA
BASAN
GESUR
GALILAEA
PHOENICE
ITUREA
Antilibanus
Chrysorrhoas
Phoenicische Küste
Obere Jordan Ebene
Untere Jordan Ebene
Ebene von Esdrelon
Karmel Gebirge
Ebene von Sharon
Ebene von Akko
Ebene von Phönicien
Ebene von Coelesyrien
Ebene von Damascus
Ebene von Hauran
Ebene von Batanaea
Ebene von Trachonitis
Ebene von Argob
Ebene von Basan
Ebene von Gesur
Ebene von Galilaea
Ebene von Phönicien
Ebene von Coelesyrien
Ebene von Damascus
Ebene von Hauran
Ebene von Batanaea
Ebene von Trachonitis
Ebene von Argob
Ebene von Basan
Ebene von Gesur
Ebene von Galilaea
35°
30'
36°
33°
30
31
32
33

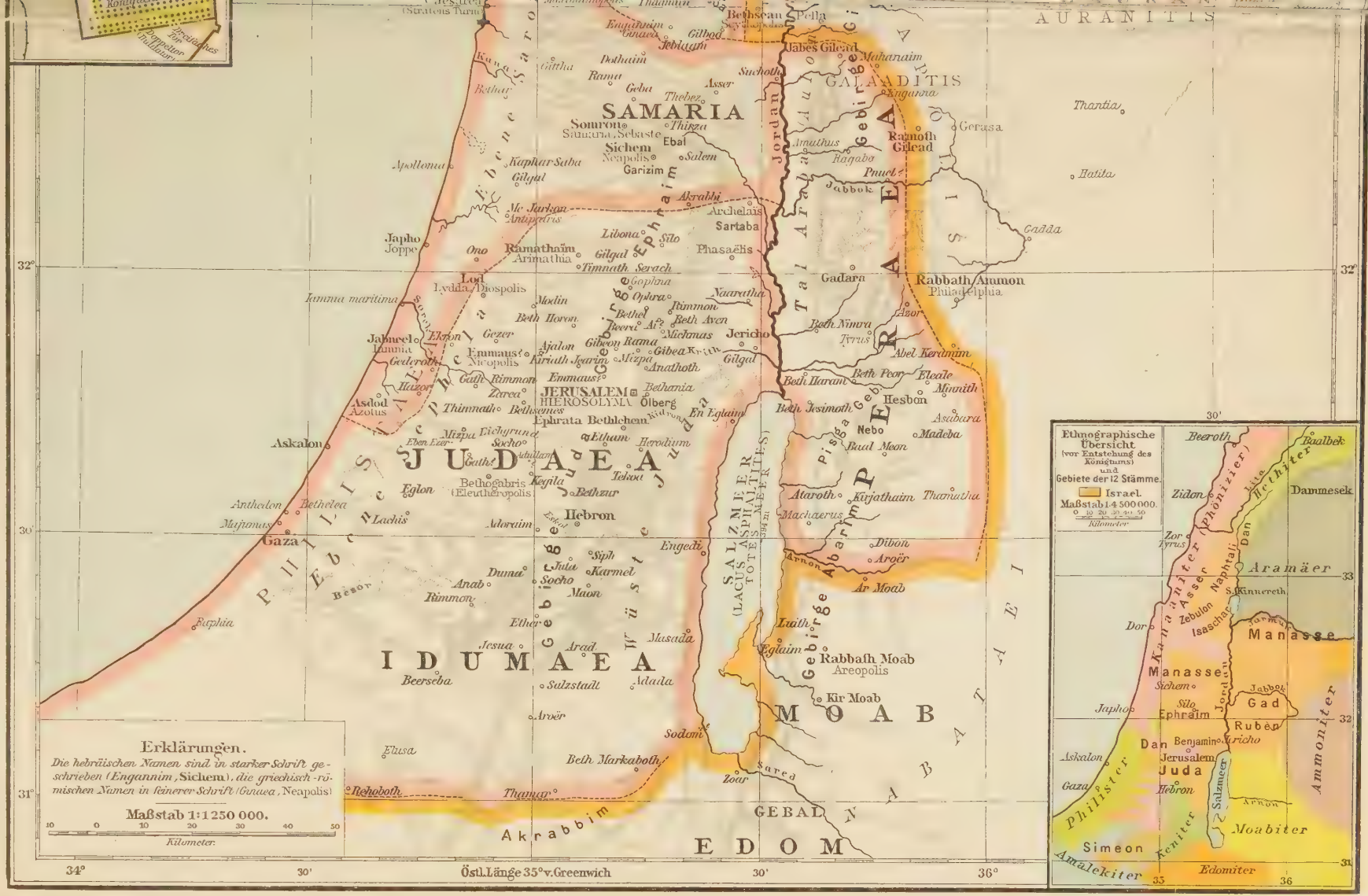
AURANITIS
GALAADITIS
PERAEA
SAMARIA
JUDAEA
IDUMAEA
MOAB
EDOM
GEBALENE
Thantia
Gerasa
Hatita
Gadda
Gadara
Rabbath Ammon
Philadelphia
Ramoth Gilead
Jabesch Gilead
Mahanaim
Pella
Bethsean
Sichem
Neapolis
Garizim
Sebaste
Thirza
Ebal
Salem
Sartaba
Archelais
Phasaëlis
Lydda, Diospolis
Ramathaïm
Arimathia
Joppe
Japho
Askalon
Azotus
Asdod
Gaza
Jerusalem
Hierosolyma
Ölberg
Bethania
Bethlehem
Ephrata
Hebron
Rabbath Moab
Areopolis
Kir Moab
Beerseba
Madeba
Nebo
Hesbon
Jericho
Gilgal
Bethel
Ai
Beth Horon
Emmaus
Nicopolis
Eleale
Minnith
Abel Keramim
Asabara
Dibon
Aroër
Ar Moab
Machaerus
Kirjathaim
Thamatha
Ataroth
Salzmeer
(Lacus Asphaltites)
Totes Meer
Jordan
Pisga Gebirge
Abarim Gebirge
Ebene Saron
Ebene Philistäa
Gebirge Juda
Gebirge Ephraim
Wüste Juda
Wüste
Philistäa
Nabatäi
Erklärungen.
Die hebräischen Namen sind in starker Schrift geschrieben (Engannim, Sichem), die griechisch-römischen Namen in feinerer Schrift (Ginaea, Neapolis)
Maßstab 1:1250 000.
Kilometer
Ethnographische Übersicht
(vor Entstehung des Königtums)
und
Gebiete der 12 Stämme.
Israel.
Maßstab 1:4 500 000.
Kilometer
Aramäer
Manasse
Gad
Ruben
Juda
Simeon
Dan
Benjamin
Moabiter
Ammoniter
Edomiter
Amalekiter
Kenaniter
Philister
Phönizier
Hethiter
Dammesek
Baalbek
Beeroth
Zidon
Tyrus
Sarepta
Dor
Jericho
Jerusalem
Hebron
Gaza
Askalon
Sichem
Silo
Japho
Ephraim
Jabbok
Arnon
Jordan
Sarid
Zebulon
Naphtali
Isaschar
Asser
S. Kinneret
Ober Jordan
Kanaanäer
Jebusiter
Amoriter
Hethiter
Perizziter
Hiviter
Gergesiter
Chananäer
Zor
Tyrus
Sidon
Sarepta
Dammesek
Baalbek
Beeroth
Jabbok
Arnon
Salzmeer
Moabiter
Ammoniter
Edomiter
Amalekiter
Kenaniter
Philister
Simeon
Juda
Dan
Benjamin
Ruben
Gad
Manasse
Aramäer
Östl. Länge 35° v. Greenwich
34°
30'
36°
31°
32°
30°

Reisen des Apostels Paulus.

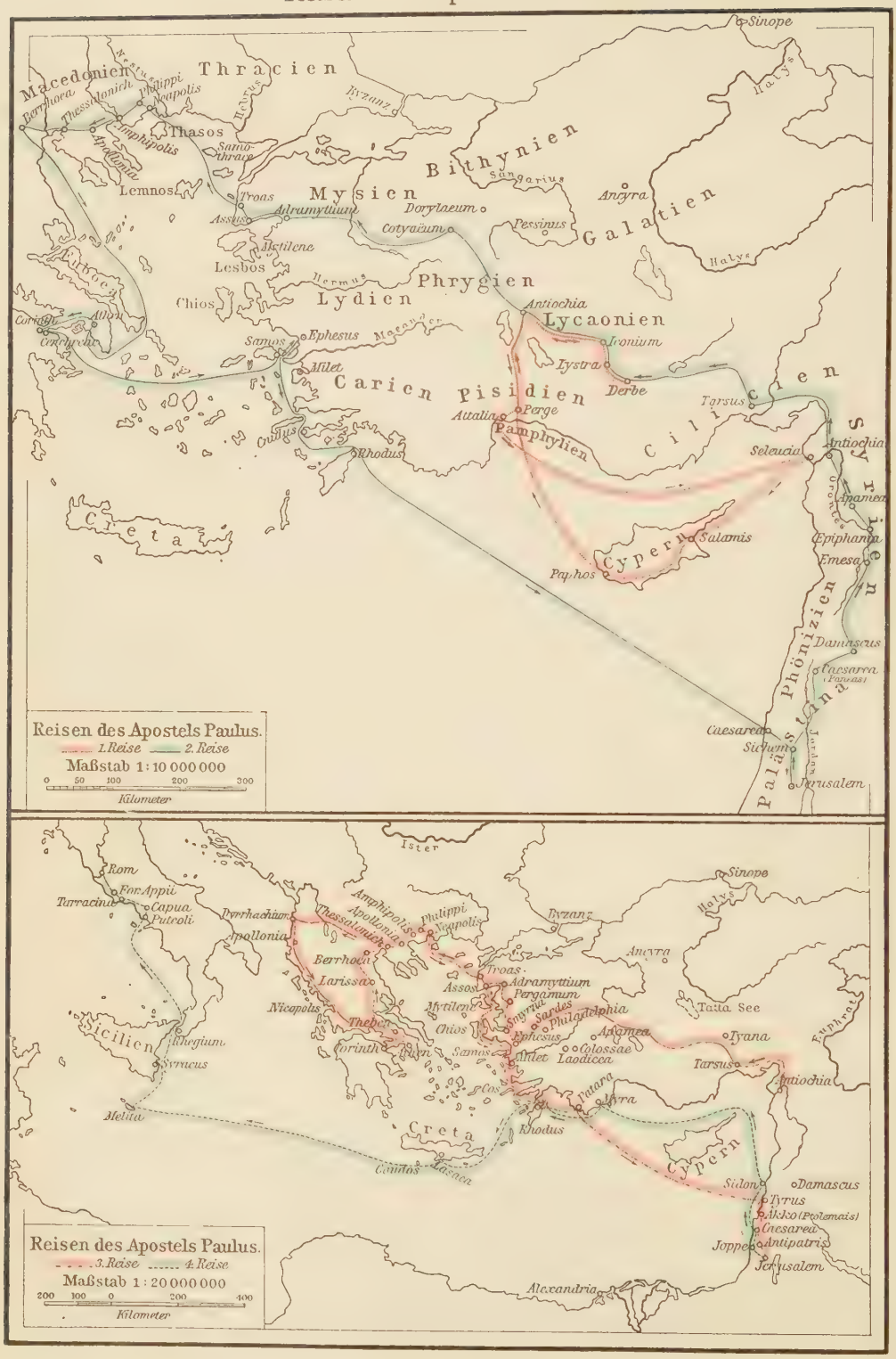

Ägypten. Assyrien.

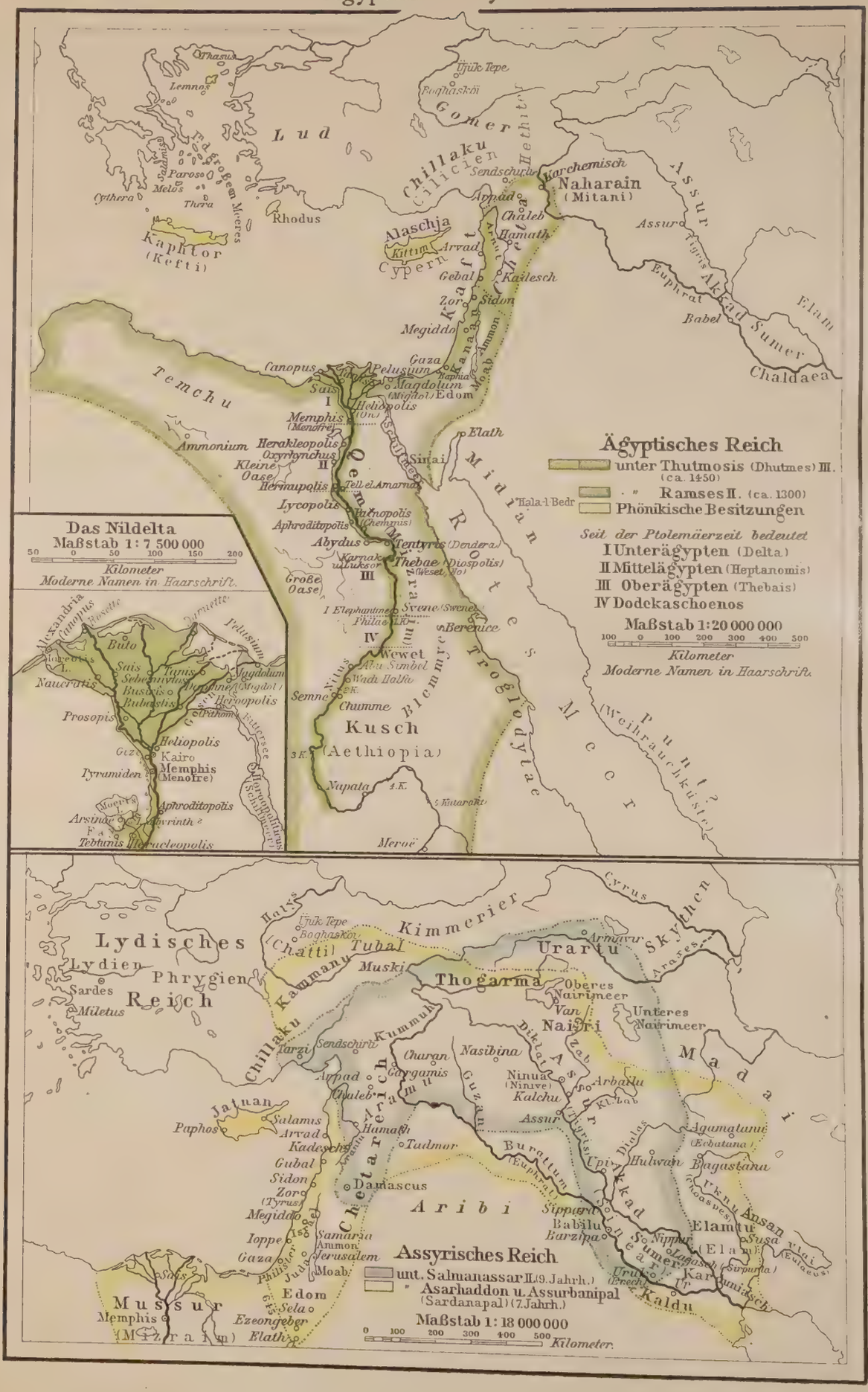

Die Alte Welt. Westlicher Teil.

Meridian 0 v. Greenwich

Arier (Indoeuropäer)
Semiten
Hamiten
Völker unsicherer Herkunft
EUROPA
AFRICA
ASIA
Oceanus Atlanticus
Oceanus Indicus
Mare Internum
Germania
Gallia
Hispania
Sarmatia
Scythia cis Imaum
Scythia trans Imaum
Ariana
Libya
Aethiopia
Arabia
India cis Gangem
India trans Gangem
Sinae
Seres
Arabia Beata
Arabia Petraea
Arabia Deserta
Mare Erythraeum
Sinus Gangeticus
Taprobane (Salice)
Venedae
Alauni
Germani
Sitones
Fenni
Sueones
Aestii
Galli
Dacia
Pannonia
Pontus Euxinus
Palus Maeotis
Sacae
Scythicus
Issedones
Massagetae
Caspii
Caspium Mare
Oxus
Iaxartes
Imaus
Sogdiana
Bactriana
Parthia
Media
Assyria
Babylonia
Mesopotamia
Syria
Phoenice
Palaestina
Arabia
Aethiopia
Gaetuli
Garamantes
Melanogaetuli
Fortunatae
Nigris
Niger
Nilus
Meroe
Napata
Syene
Thebae
Memphis
Alexandria
Pelusium
Arabicus Sinus
Heroopolites Sinus
Sabaei
Macae
Barbaria
Ganges
Indus
Taprobane
Arabes Nomades
Arabes Scenitae
Arabes Troglodytae
Arabes Cinaedocolpitae
Arabes Chatraei
Arabes Homeritae
Arabes Sabaei
Arabes Minaei
Arabes Gebanitae
Arabes Cassanitae
Arabes Thamudeni
Arabes Nabataei
Arabes Agraei
Arabes Auzaei
Arabes Rhambaei
Arabes Rhamanitae
Arabes Chaulotaei
Arabes Asmiraei
Arabes Ituraei
Arabes Iturgi
Arabes Iturgi
Arabes Iturgi

Niebuhrs Versuch einer Herodoteischen Welttafel.

Östl. Länge 30 v. Greenwich 35 40 45 50 55

Pontus Euxinus
Mare Caspium
Sacarauca
Scythae Regii
Sarmatae
Tyritae Alazones
Scythae
Maeotae (Maitae)
Maeotis Palus
Chersonesus Taurica
Tauri
Sindi
Cercetae
Zichi
Heniochi
Abasgi
Caucasus Mons
Legae (Ligyes)
Iberi
Moschi
Colchi
Gogari
Sacaseni
Albani
Dahae
Getae
Crobyzi
Haemus M.
Odrysae
Paphlagones
Paryadres M.
Taochi
Chalybes
Chaldaei
Mares
Caspii
Sarnius
Mareras
Zadracarta
Hyrcani
Tapuri
Amardi
Matiani
Gelae
Amardi
Sagartii?
Sagartii
Parthi
Bithyni
Bithynium
Propontis
Thyni
Mysi
Troas
Lydi
Phrygae
Cappadoces
Armenii
Taurus M.
Carduchi
Cataones
Antitaurus M.
Iasonius M.
Rhagae
Europus
Media
Ecbatana
Orontes M.
Paraetaceni
Cossaei
Susiani
Uxii
Pasitigris
Persae
Artacana
Aspadana
Isatis
Persepolis
Cyrus
Pasargadae?
Araxes
Oroatis
Sinus Persicus
Gerrhaei
Sitacus
Mardi
Aethiopes
Gogana
Ionia
Ephesus
Sardes
Miletus
Lesbos
Chios
Samos
Cares
Lycii
Pisidae
Isauri
Taurus
Lycaones
Doris
Rhodus
Marc Carpathium
Marc Lycium
Cyprus
Mare Phoenicium
Phoenices
Hebraei
Israelitae
Iudaei
Libanus M.
Iturael
Arabes
Agraei (Agareni)
Arabes Scenitae
Mesopotamia
Aramaei
Assyrii
Babylonii
Chaldaei
Choatras M.
Zagrus Mons
Masius M.
Nisibis
Nabataei
Idumaei (Edomitae)
Mare Aegyptium
Nili Ostia
Delta
Aegyptii
Adyrmachidae
Alexandria
Memphis
Heliopolis
Damascus
Palmyra
Babylon
Susa
Sidon
Tyrus
Gaza
Jerusalem
Rabbath Moab
Rabbath Ammon
Philadelphia
Hierosolyma
Samaria
Megiddo
Ioppe
Ascalon
Bostra
Petra
Areopolis
Tigris
Euphrates
Araxes
Halys
Thermodon
Iris
Sangarius
Ancyra
Pteria
Tavium
Comana
Melitene
Amida
Samosata
Edessa
Carrhae
Resaina
Nisibis
Dara
Nicephorium
Thapsacus
Resapha
Thapsacus
Hatra
Larissa
Arbela
Ninus
Caenae
Artemita
Opis
Sumere
Sittace
Ctesiphon
Seleucia
Borsippa
Orchoe
Teredon
Alexandria, Antiochia
Apamea
Laodicea
Arca
Tripolis
Byblus
Berytus
Heliopolis
Hemesa
Epiphania
Aradus
Marium
Paphos
Curium
Amathus
Citium
Salamis
Soli
Tarsus
Adana
Mallus
Anazarbus
Issus
Alexandria
Myriandus
Bambyce, Hierapolis
Europus
Beroea
Chalcis
Antiochia ad Taurum
Antiochia
Laodicea
Seleucia
Pieria
Antiochia
Orontes
Epiphania
Lapethus
Salamis
Citium
Paphos
Curium
Amathus
Nagidus
Celenderis
Selinus
Antiochia
Phaselis
Myra
Xanthus
Patara
Rhodus
Lindus
Carpathus D.
Astypalaea D.
Cnidus
Halicarnassus
Cos
Amorgus
Icaria
Samos
Chios
Phocaea
Clazomenae
Smyrna
Magnesia
Colophon
Miletus
Myletus
Priene
Samos
Chios
Lesbos
Mytilene
Methymna
Assus
Antandrus
Adramyttium
Pergamum
Mysi
Troas
Alexandria Troas
Ilium
Abydus
Dardanus
Hellespontus
Propontis
Perinthus
Byzantium
Chalcedon
Thracius Bosporus
Calpe
Selymbria
Bisanthe
Lysimachia
Cardia
Sestus
Aenus
Heraclea Pontica
Sesamus
Anastasis
Cytorus
Thomiscira
Stephane
Sinope
Amisus
Themiscyra
Oenoe
Side
Polemonium
Cotyora
Ceraste
Pharnacia
Tripolis
Hermonassa
Trapezus
Rhizus
Acampsis
Phasis
Dioscurias
Pityus
Tomi
Istrus
Callatis
Odessus
Crunoi
Mesembria
Inchialos
Apollonia
Ister
Tyras
Borysthenes
Hypanis
Tanais
Rha
Olbia
Carcinites
Cursus Achillis
Leuce
Achillis
Niconium
Tyras
Taphrae
Panticapaeum
Phanagoria
Bosporus Cimmerius
Theodosia
Chersonesus
Heraclea
Taurica
Maeotis Palus
Tanais
Iaxartes
Araxes
Cyrus
Phasis
Araxes
Ister
Tyras
Borysthenes
Hypanis
Tanais
Rha
Iaxartes
Araxes
Cyrus
Phasis
Araxes
Euphrates
Tigris
Euphrates
Tigris
Araxes
Cyrus
Araxes
Cyrus

3a
Peutingersche Tafel. Kelten. Nordwestafrika.

Teil der „Peutinger schen Tafeln" vom Jahre 1264
(Kopie römischer Routenkarten etwa aus der 1. Hälfte des 3. Jahrh. n. Chr.)

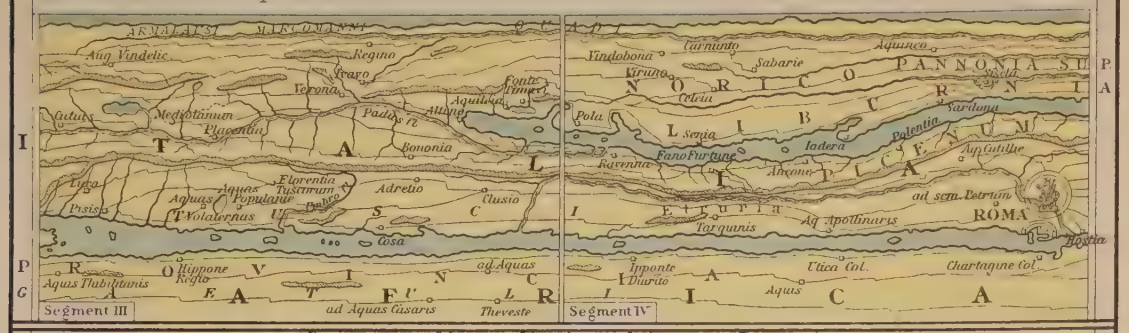

4ª

Der Orient um 600 und 500 v. Chr.

Kleinasien.

KLEINASIEN ZUR PERSERZEIT

Satrapien unter Darius Hystaspis

- Ionien
- Lydien
- Phrygien
- Cilicien

Die benachbarten Satrapien haben Randfärbung, alle Grenzen sind als unsicher anzusehen. Unabhängige Gebiete sind weiß gelassen.

Zug des Cyrus u. Rückzug der Zehntausend — Königsstraße

Maßstab 1 : 8000000

Copyright 1913 by Velhagen & Klasing.

Griechenland beim Beginne des Peloponnesischen Krieges. Propontis. Troja.

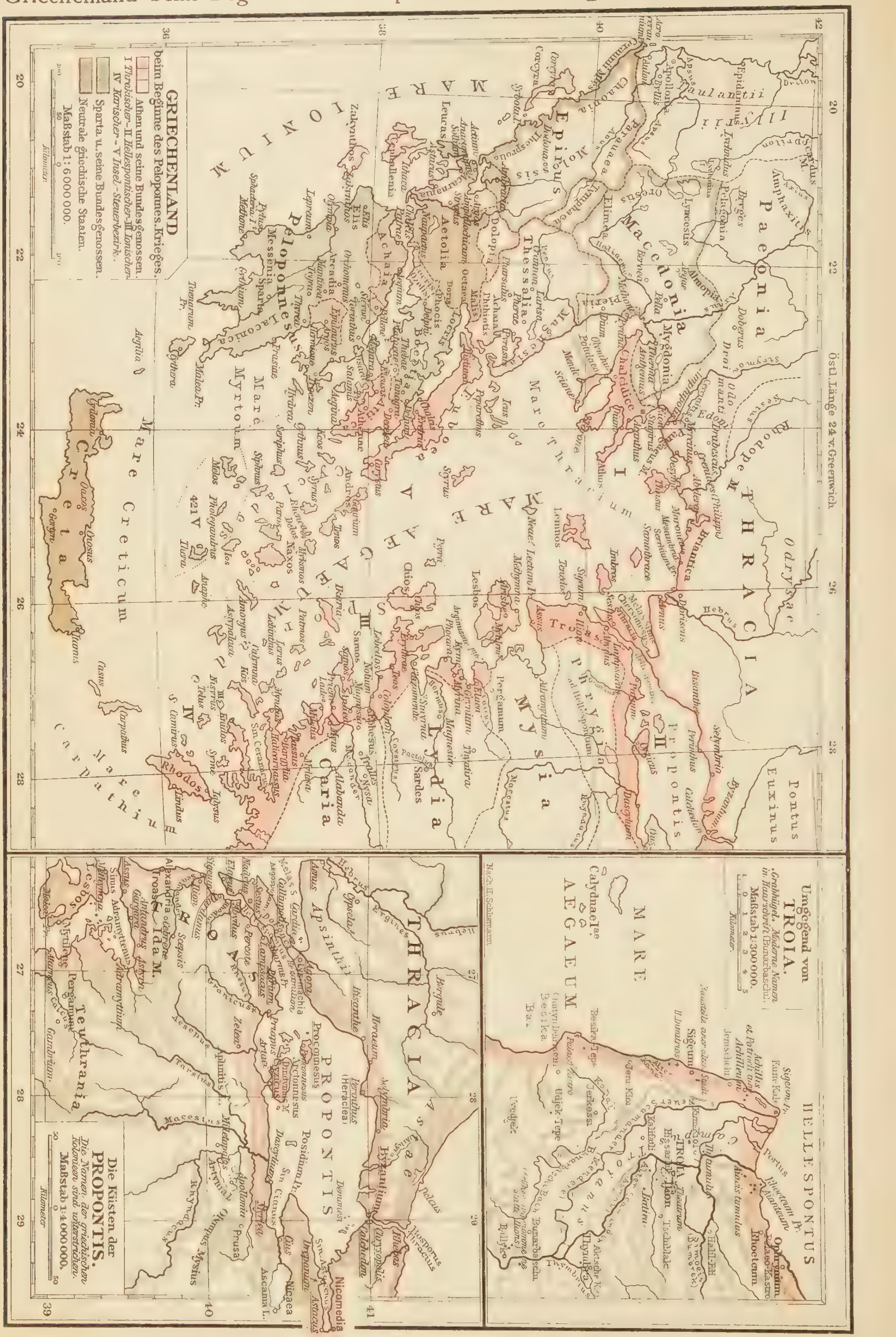

Östl. Länge 45 von
Sarmatae
Pontus Euxinus
Maeotis Palus
Chersonesus Taurica
Thracia
Haemus Mons
Macedonia
Hellas
Bithynia
Paphlagonia
Mysia
Lydia
Phrygia
Cappadocia
Armenia
Caucasus
Iberia
Colchis
Pisidia
Caria
Lycia
Cilicia
Mesopotamia
Assyria
Cyprus
Creta
MARE INTERNUM
Cyrenaica
Libya
Aegyptus
ARABIA
Sinus Arabicus
Sinus Persicus
Mare Erythraeum
Babylonia
Susiana
Persis
Carmania
Gedrosia
Parthia
Media Magna
Bactria
Sogdiana
Arachosia
Aria
Armenia
Cilicia
Syria
Cappadocia
Pontus
Lydia
Phrygia Magna
Caria
Mesopotamia
Babylonia
Susiana
Media Magna
Media Atropatene
Parthia
Parthyaea
Bactria
Sogdiana
Arachosia
Aria
Armenia
Cappadocia
Cilicia
Syria
Mesopotamia
Babylonia
Susiana
Persis
Carmania
Gedrosia
Aegyptus
Libya
Cyrenaica
Arabia
Mare Internum
Mare Erythraeum
Sinus Persicus
Sinus Arabicus
Pontus Euxinus
Mare Caspium (Hircanium)
Mare Rubrum
Mare Adriaticum
Mare Ionium
Mare Aegaeum
Züge Alexanders
Züge seiner Fe
Persische Königsstraße
Griechische Ke
Ab. = Abydus, Gran. = Granicus, Hellesp. = Hellespontus, Pamph. = Pamphylia.
Maßstab 1:18000000.
Kilometer
TYRUS 333-332
Maßstab 1:90000
Meter
Portus Sidonius
Insula Herculis (Melcarti)
Palaetyrus
Arx Regia
Agenorium
REICHE DER DIADOCHEN n. d. Schlacht b. Ipsus (301)
Reich d. Lysimachos
Reich d. Kassander
Reich d. Ptolemäus
Reich d. Seleucus
Kleinere Reiche
..... Grenzen der Satrapien bei der Verteilung nach Alexanders Tode 323 v. Chr. Die Abkürzungen ergänzen sich aus der Hauptkarte.
Maßstab 1:36000000.

GRANICUS 334
Maßstab 1:60 0000
Kilometer
Macedonier
Perser
Melanos
Adrastea
Priapus
pityus M.
Crapulus
Hyl
Hyroponus
Dalymoticus
Pygae
Aspisii
Iaxartes (Silis, Tanais)
Oxianus Lacus
Sacaraucae
Mare Caspium (Hyrcanium)
Abii
Oxus
Chorasmia
Albania
Massagetae
Bagae
Sogdiana
Maracanda
Alexandria eschate
Gaza
Cyreschata
Polytimetus
Sogdiana
Nautaca
Paraetacene
Dahae
Oppidum Branchidarum
Antiochia (Alexandria, ?) Margiane
Margiana
Bactria
Drapsaca
Bactra (Zariaspa)
Aornus
Astauene
Ochus
Siraca
Margus
Zadracarta
Hecatompylus
Susia
Parthyaca
Amardi
Hyrcania
Tapuri
Rhagae
Choarene
Thara
Portae Caspiae
Mesaeus Cimpulus
Ecbatana
Media
Paraetaceni
Aspadana
Artacana
Tabae
Sagartii
Aria
Phra
Prophthasia
Alexandria Arachosiorum
Arachosia
Drangiana
Susiana (Cissia)
Elymaei
Alexandria
Isatis
Pasargadae (Murghab)
Persepolis
Persis
Carmania
Pasargadae
Tarua
Gedrosia
Sitarus
Cyrus
Gogana
Sinus Persicus
Gerrhaei
Sidodone
Harmozia
Gariaca
Maketa Prom.
Aethiopes Ichthyophagi
Rambacia Oritae
Cocala
Asthala
Morontobara
Nearchus
Musarna
Mare Erythraeum
Macae
Syrastrene
India Superior
Indus
Taxila
Bucephala
Nicaea
Alexandria
Porus Regia
Sangala
Agala
Malli
Oxydracae
Hydraotes
Hydaspes
Alexandria Opiana
Alexandria Sogdiana
Indus
India Inferior
Paricani
Sindomana
Patala
Indus Palus
INDIA
35
30
25
REICHE DER DIADOCHEN
beim Regime der Kämpfe mit den Römern (um 200 v. Chr.)
Getae
Ister
Illyria
Macedonia
Thracia
Pontus Euxinus
Pontus
Bithynia
Galatia
Cappadocia
Armenia
Caucasus M.
Mare Caspium (Hyrcanium)
Oxianus Lacus
Iaxartes
Ocus
Sogdiana
Sacae
Regnum Bactria
Bactrianorum
Dahae
Parthia
R. Arsacidarum
seit 250
Media Atropatene
Regnum Seleucidarum
Mare Internum
Cyprus
Syria
Damascus
Tyrus
Gaza
Hierosolyma
Petra
Nabataei
Regnum Ptolemaeorum
Aegyptus
Nilus
Thebae Diospolis
ARABIA
Sinus Arabicus
Media Magna
Ecbatana
Babylonia
Susiana
Persepolis
Persis
Carmania
Gedrosia
Harmozia
Pura
Sinus Persicus
Gerrha
Mare Erythraeum
INDIA
Maßstab 1:36 000 000.
Kilometer
30
40
50
60
70

5b

Issus.

Copyright 1911 by Velhagen & Klasing.

Attica
Maßstab 1:500 000
Kilometer
EUBOEA
Euripus
Delium
Tanagra
Oropus
Psachis
Amphiaraeum
Oenophyta
Sphendale
Scolus
BOEOTIA
Anacaea
Rhamnus
Cithaeron Mons
Melaenae?
Panactum?
Eleutherae
Parnes Mons
Aphidna
Decelea
Oenoë
Tricorythus
Oeum
Marathon
Campus Marathonius
Cynosura Prom.
Phyle
Lepsydrium
Cephisus F.
Oee?
Paeonidae
Plothia
Icaria
Brilessus M. (Pentelicus)
Probalinthus
Campus Thriasius
Thria
Acharnae
Cephisia
Sypalettus
Pentele
Otryne?
Cerata M.
Eleusis
Sinus Eleusinius
Rheitoi
Hermus
Poecilus M.
Cephisus F.
Athmonum
Gargettus
Araphen
Bale
Monus
Academia
Phlya
Pallene
Hulae
Araphenides
Thoricus
Corydallus M.
Aegaleos Mons
Lycabettus M.
Phegaea
Amphiale
Thymoetadae
Agrae
Agryle
Erchia
Salamis
Alopece?
Pacania
Hymettus M.
Piraeus
Xypete
Phaleron
Halimus
Sphettus
Brauron
Colias Prom.
Stiria
Angele
Myrrhinous
Corone
Lamptrae sup.
Hagnus
Prasiae
Halae Aexonides
Hydrussa I.
Andanus
Prospalta
Cephale
Lamptrae inf.
Paneum M.
Deiradeis
Zoster Prom.
Thorae
Amphitrope
Potamus
Phaura I.
Aegilia
Olympus M.
Anaphlystus
Besa?
Elaeussa I.
Astypalaea Prom.
Hyphormus Port
Azenia?
Sunium
Patrocli I.
Sunium Prom.
T. Minervae
Helena I.
SINUS SARONICUS
Nekropolis
Halipedon
Lamyris
Piraeus
Cantharus P.
Deigma
Theatrum
Munichia
Zea Portus
Munichia Portus
Stalida I.
Grab d. Themistokles
Häfen v. Athen
n.W. Judeich.
Maßstab 1:75 000
1 Tempel des Zeus Soter
2 Hestia Tempel
3 Peraeisches Theater
4 Aphrodisium

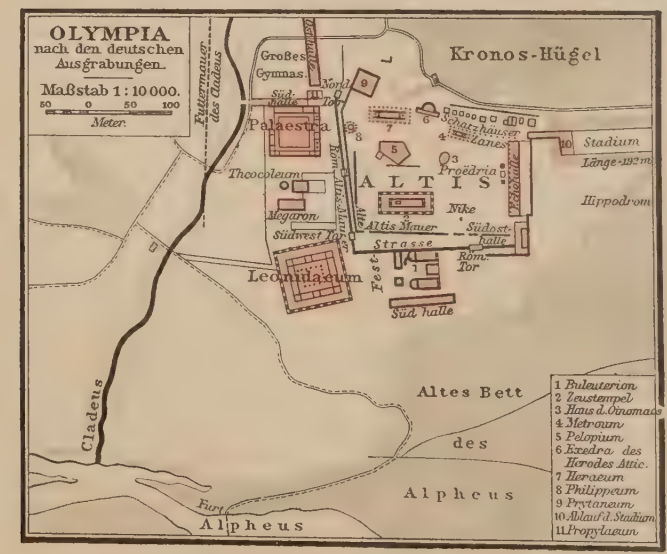
OLYMPIA
nach den deutschen Ausgrabungen.
Maßstab 1:10 000.
Meter
Kronos-Hügel
Großes Gymnas.
Palaestra
Schatzhäuser
Stadium
Länge 192 m
Prodromos
Theokoleum
Prodria
ALTIS
Nike
Megaron
Altis Mauer
Südwest Tor
Südost-halle
Strasse
Rom. Tor
Leonidaeum
Süd halle
Cladeus
Altes Bett des Alpheus
Alpheus
1 Buleuterion
2 Zeustempel
3 Haus d. Oinomaos
4 Metroum
5 Pelopium
6 Exedra des Herodes Attic.
7 Heraeum
8 Philippeum
9 Prytaneum
10 Ablauf d. Stadium
11 Propylaeum

Griechenland. Nördlicher Teil.

ILLYRIS
Dassaretae
Taulantii
Parauaea
Chaonia
EPIRUS
Molossis
Thesprotia
Athamania
Amphilochia
ACARNANIA
AETOLIA
Eurytanes
Ophioneis
Apodoti
Aperanti
Dolopia
Perrhaebia
THESSALIA
Thessaliotis
Phthiotis
Achaia
Pelasgiotis
Estiaeotis
Histiaeotis
Dotis
Phocis
Locris Opuntia
Locris Ozolis
Doris
Oetaea
Aeniania
Malis
Maliacus
Loc. Epicnemidii
BOEOTIA
Thebae
Diacria
Euboea
Macistus M.
Dirphys M.
Ocha M.
Cambunii Mts
Titarius M.
Olympus M.
Pierus M.
Cercetius M.
Lingon M.
Barnus Mons
Bermius M.
Orestis
Tymphaea
Tymphe M.
Lacmus M.
Aperantia
Pindus M.
Tomarus M.
Dodona
Pelinnaeum
Othrys M.
Oeta M.
Corax M.
Parnassus M.
Helicon M.
Cithaeron M.
Ossa M.
Pelion M.
Pangaeus M.
Orbelus M.
Dysoron M.
Bertiscus M.
Cissus M.
Anthemus
Calaurus M.
Crusis (Crossaea)
Cithaeron
Chalcidice
Sithonia
Pallene (Phlegra)
Acte
Sinus Thermaicus
Sinus Strymonicus
Sinus Singiticus
Sinus Toronaicus
Sinus Acanthius
Sinus Euboicus
Sinus Pagasaeus
Sinus Ambracius
Sinus Calydonius
Sinus Corinthiacus
MARE THRACIUM
MARE AEGAEUM
MARE IONIUM
Mygdonia
Crestonia
Bisaltia
Odomanti
Edones
Pieria
Almopia
Eordaea
Bottiaea
Emathia
Amphaxitis
Lyncestis
Eordaicus
Apsus
Aous
Achelous
Arachthus
Inachus
Peneus
Sperchius
Asopus
Cephalenia
Corcyra
Leucas (Ithaca?)
Scyros
Lemnos
Thasus
Samothrace
Imbros
Lesbos
Tenedos
Scamp
Candavia
Genusus
Clodiana
Lychnidus
Lychnitis L.
Brucida
Styberra
Bruanium
Heraclea (Pelagonia)
Erigon
Gortynia
Atalante
Drabescus
Serrhae (Siris)
Strymon
Cercinitis L.
Angites
Myrcinus
Datum
Neapolis
Pistyrus
Cresonia
Berge
Euporia
Amphipolis
Eion
Argilus (Bisaltae)
Bromiscus
Apollonia
Galepsus
Thasus
Coenyra
Aenyra
Thasus
Berge
Cresonia
Lete
Sindus
Coronea
Bolbe L.
Arethusa
Caprus
Posidium Pr.
Stratonicea
Stagirus (Stagira)
Acanthus
Sane
Assera (Assa)
Olophyxus
Charadrus
Dium
Thyssus
Cleonae
Athos M.
Acrothoi
Nymphaeum Pr.
Mecyberna
Sermyle
Singus
Sarte
Torone
Ampelus Pr.
Aphytis
Galepsus
Xeapolis
Scione
Thrambus
Canastraeum Pr.
Derrhis Pr.
Posidium Pr.
Mende
Potidaea (Cassandrea)
Olynthus
Spartolus
Gigonus
Scapsa
Scolus
Aenea
Aeneum Pr.
Apollonia Chalcidice
Arethusa
Apollonia Mygdonia
Cissus
Anthemus
Berge
Bolbe L.
Lete
Sindus
Echedorus
Amphaxitis
Axius
Ludias
Haliacmon
Alorus
Ascordus
Methone
Pydna
Pydna vetus
Matera Mieys
Aeson
Bophyras
Dium
Petra
Heracleum
Phila
Peneus
Ascuris L.
Lapathus
Homolium
Eurymenae
Elata
Gyrton
Mopsium
Rhizus
Melithoea
Casthanaea
Laceria
Amyrus
Dotus Camp.
Larissa
Boebe
Boebeis L.
Ipni Pr.
Glaphyrae
Pelion M.
Iolcus
Pherae
Pagasae
Demetrias
Pyrrha Pr.
Methone
Coropae
Spalanthae
Sciathus
Sepias Pr.
Icus
Gerontia?
Irrhesia?
Polyaegus
Halonnesus? Scandile?
Peparethus
Panormus
Sciathus
Icus
Olizon
Haliacmon
Pteleum
Artemisium Pr.
Phalasia Pr.
Orneus (Histiaea)
Aedepsus
Telethrium
Orobiae
Budorus
Cerinthus
Oreus
Macistus M.
Dirphys M.
Cyme
Chersonesus Pr.
Lelantus
Chalcis
Eretria
Tamynae
Aulis
Delium
Oropus
Porthmus
Dyrsus
Aphidnae
Rhamnus
Caphereus Pr.
Styra
Decelea
Eleutherae
Panactum
Cithaeron M.
Plataeae
Thebae
Tanagra
Thespiae
Haliartus
Lebadea
Copaïs Lacus
Orchomenus
Coronea
Parnassus M.
Delphi
Amphissa
Daulis
Anemoria
Panopeus
Phlegon
Stiris
Opuntius Sinus
Opus
Opus Pr.
Cnemis M.
Elatea
Halae
Opus
Atalante
Cynus
Aegae
Alope
Daphnus
Callidromus M.
Tithronium
Drymaea
Tithorea
Lilaea
Boeum
Amphicaea
Hyampolis
Abae
Aspledon
Parapotamii
Daphnus
Aegitium
Eupalium
Oeneon
Naupactus
Calydon
Pleuron
Chalcis
Molycria
Erythrae
Antirrhium Pr.
Rhium Pr.
Drepanum Pr.
Patrae (Aroe)
Panachaicus M.
Aegium
Helice
Rhypes
Aegae
Bura
Olenus
Dyme
Araxus Pr.
Cyllene
Pholoe
Lasion
Cleitor
Pheneus
Stymphalus L.
Orchomenus Arcadiae
Mantinea
Tegea
Pallantium
Parrhasia
Lycaeus M.
Maenalus M.
Cynuria
Thyreatis
Argolis
Arcadia
Messenia
Laconia
Taygetus M.
Malea Pr.
Cythera
Cythera I.
Aegilia
Cranae
Same
Pronni
Aenus M.
Pale
Ithaca
Neritus M.
Crithote Pr.
Leucate Pr.
Taphiae Ins.
Astacus
Oeniadae
Thyreum
Leucas
Nicopolis
Actium
Anactorium
Argos Amphilochicum
Olpae
Ambracia
Ambracius Sinus
Charadrus
Idomene
Amphilochia
Paxus
Propaxus
Cassiope
Elaeus
Buchetium
Pandosia
Elaea
Ephyra
Cichyrus Limen
Chaones Portus
Sin. Thesprotius
Amphipyrgos Pr.
Chimerium
Tarsus
Pandosia
Elaea
Acheron
Cocytus
Styx
Thesprotia
Cestrine
Calamine
Dodona
Photice
Phylace
Theudoria
Arythea
Heraclea
Athenaeum
Gomphi
Ithome
Metropolis
Cierium
Arne
Thaumaci
Melitaea
Cnemae
Pharsalus
Narthacius M.
Proerna
Phylace
Crocus Camp.
Cuarius
Coronea
Thebae Phthiotides
Scotussa
Eretria
Scotussaei Montes
Cynoscephalae
Eurydrium
Enipeus
Apidanus
Thessaliotis
Pharcadon
Limnaeum
Titanus M.
Crannon
Tricca
Gomphi
Ithome
Cierium
Arne
Thaumaci
Melitaea
Cnemae
Pharsalus
Narthacius M.
Proerna
Phylace
Crocus Camp.
Cuarius
Coronea
Thebae Phthiotides
Scotussa
Eretria
Scotussaei Montes
Cynoscephalae
Eurydrium
Enipeus
Apidanus
Thessaliotis
Pharcadon
Limnaeum
Titanus M.
Crannon
Tricca
Gomphi
Ithome
Metropolis

Copyright 1909 by Velhagen & Klasing.

7a
Griechische Stämme. Thermopylae.

7b
Wachstum Macedoniens unter Philipp II.

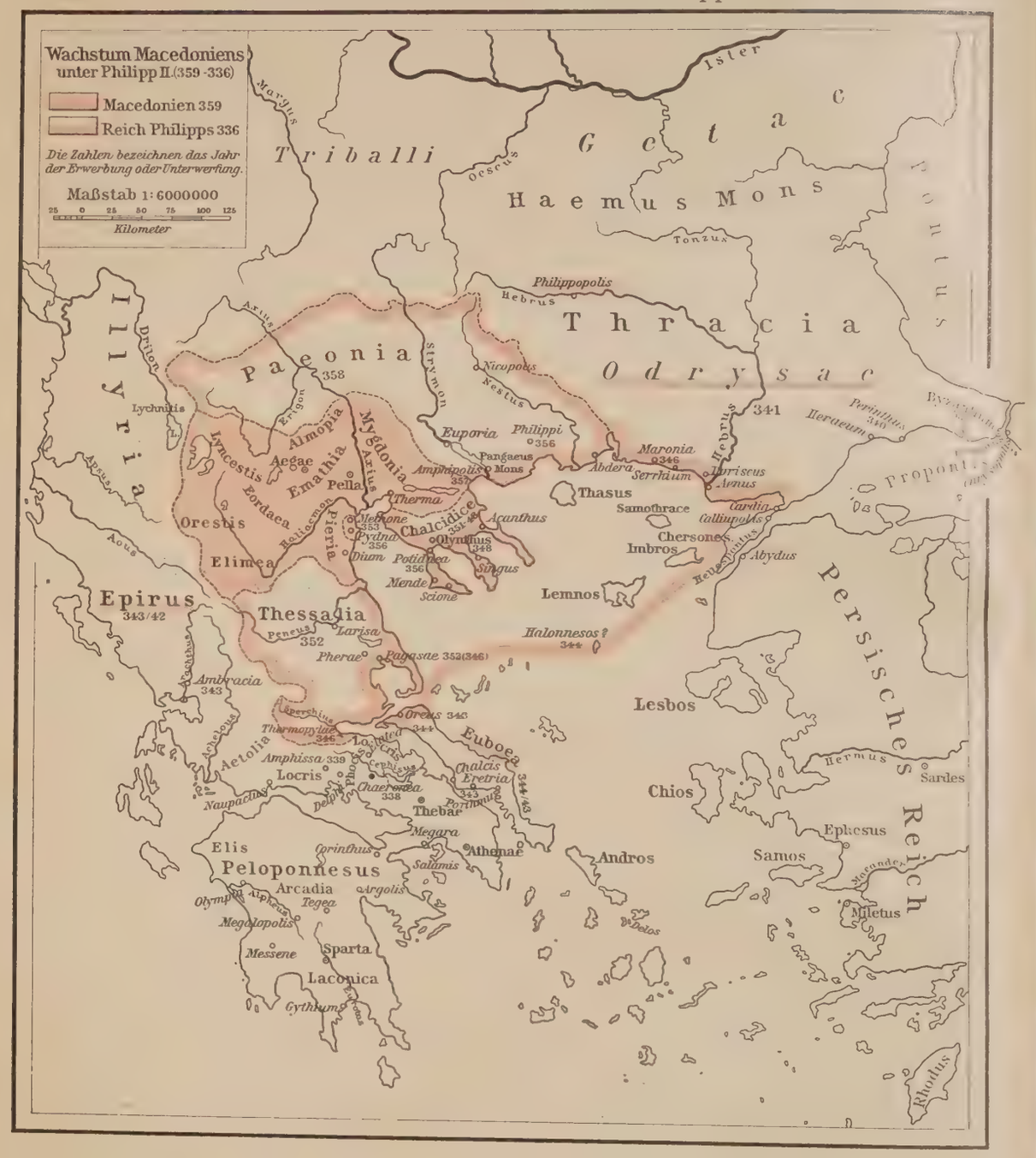

8a

Republikanisches Forum. Kaiserfora.

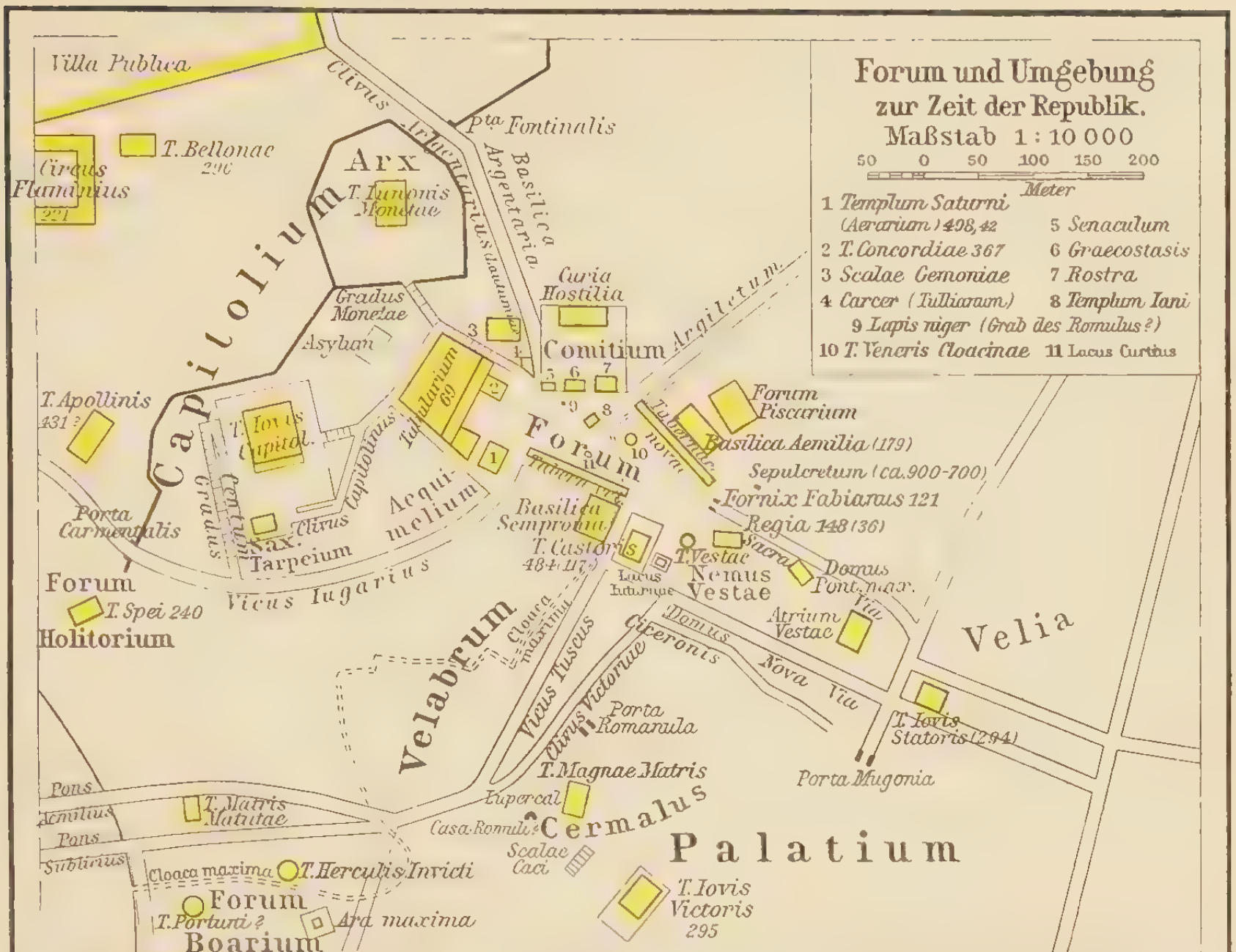

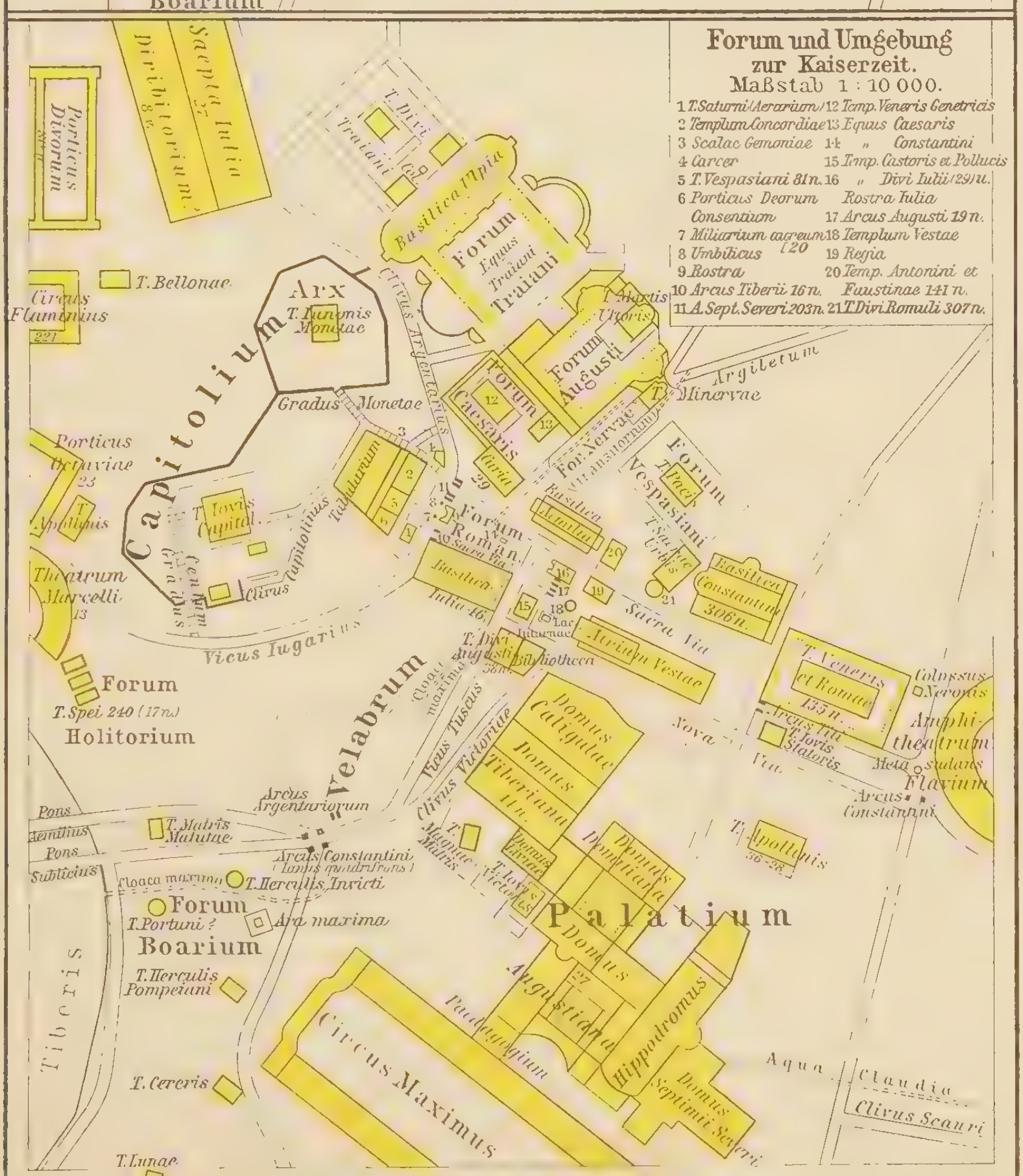

Die liegenden Zahlen geben die Bau- bzw. Einweihungsjahre der betreffenden Bauten an

ROM
zur Kaiserzeit
Maßstab 1:25000
Meter
Stadia (1St.=125passus=625pedes)
Regiones Augusti
I Porta Capena
II Caelimontium
III Isis et Serapis
IV Templum Pacis
V Esquiliae
VI Alta Semita
VII Via Lata
VIII Forum Romanum
1 Templum Iovis Capitolini
2 Apollinis
3 Iunonis Monetae
Tiberis
Ager Vaticanus
Naumachia (Circus Hadriani?)
Horti Domitiae
Mausoleum Hadriani
Circus Neronianus
Horti Agrippinae
Campus Martius
Horti Aciliorum
Horti Domitiorum
Mons Pincius
Horti Sallustiani
Horti Valerii Asiatici
Castra Praetoria
Collis Quirinalis
Collis Viminalis
Thermae Diocletiani
Horti Maecenatis
Horti Pallantiani
Esquilinus
Subura
Carinae
Amphitheatrum Flavium (Colosseum)
Palatinus
Circus Maximus
Caelius
Pagus Ianiculensis
Prata Quinctia
Ianiculum
Horti Caesariani
Pantheon
Stadium Domitiani
Theatrum Pompei
Theatrum Marcelli
I. Tiberina
Porta Flaminia
Porta Pinciana
Porta Salaria
Porta Nomentana
Porta Tiburtina
Porta Praenestina
Porta Metrovia
Porta Aurelia
Porta Septimiana
Via Appia
Via Aurelia
Aqua Traiana

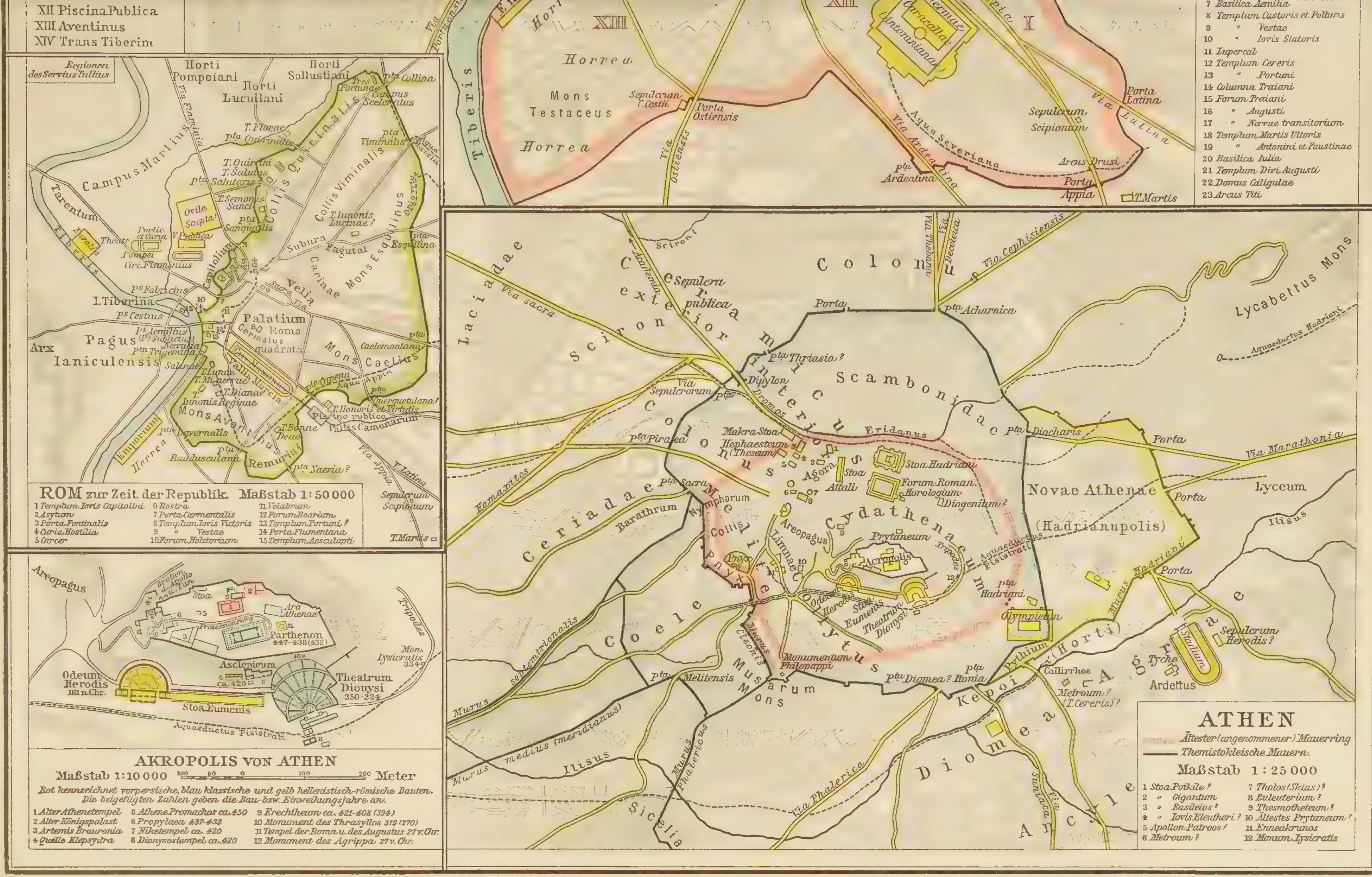
XII Piscina Publica
XIII Aventinus
XIV Trans Tiberim
7 Basilica Aemilia
8 Templum Castoris et Pollucis
9 " Vestae
10 " Iovis Statoris
11 Lupercal
12 Templum Cereris
13 " Portuni
14 Columna Traiani
15 Forum Traiani
16 " Augusti
17 " Nervae transitorium
18 Templum Martis Ultoris
19 " Antonini et Faustinae
20 Basilica Iulia
21 Templum Divi Augusti
22 Domus Caligulae
23 Arcus Titi
Regionen des Servius Tullius
ROM zur Zeit der Republik. Maßstab 1:50000
1 Templum Iovis Capitolini
2 Asylum
3 Porta Fontinalis
4 Curia Hostilia
5 Carcer
6 Rostra
7 Porta Carmentalis
8 Templum Iovis Victoris
9 " Vestae
10 Forum Holitorium
11 Velabrum
12 Forum Boarium
13 Templum Portuni?
14 Porta Flumentana
15 Templum Aesculapii
AKROPOLIS VON ATHEN
Maßstab 1:10000
Meter
Rot kennzeichnet vorpersische, blau klassische und gelb hellenistisch-römische Bauten. Die beigefügten Zahlen geben die Bau- bzw. Einweihungsjahre an.
1 Alter Athenetempel
2 Alter Königspalast
3 Artemis Brauronia
4 Quelle Klepsydra
5 Athene Promachos ca. 450
6 Propylaea 437-432
7 Niketempel ca. 420
8 Dionysostempel ca. 420
9 Erechtheum ca. 421-408 (394)
10 Monument des Thrasyllos 319 (270)
11 Tempel der Roma u. des Augustus 27 v. Chr.
12 Monument des Agrippa 27 v. Chr.
ATHEN
Ältester (angenommener) Mauerring
Themistokleische Mauern.
Maßstab 1:25000
1 Stoa Poikile?
2 " Gigantum
3 " Basileios?
4 " Iovis Eleutheri?
5 Apollon Patroos?
6 Metroum?
7 Tholos (Skias)?
8 Buleuterium?
9 Thesmotheteum?
10 Ältestes Prytaneum?
11 Enneakrunos
12 Monum. Lysicratis

Kleinasien unter den Römern.

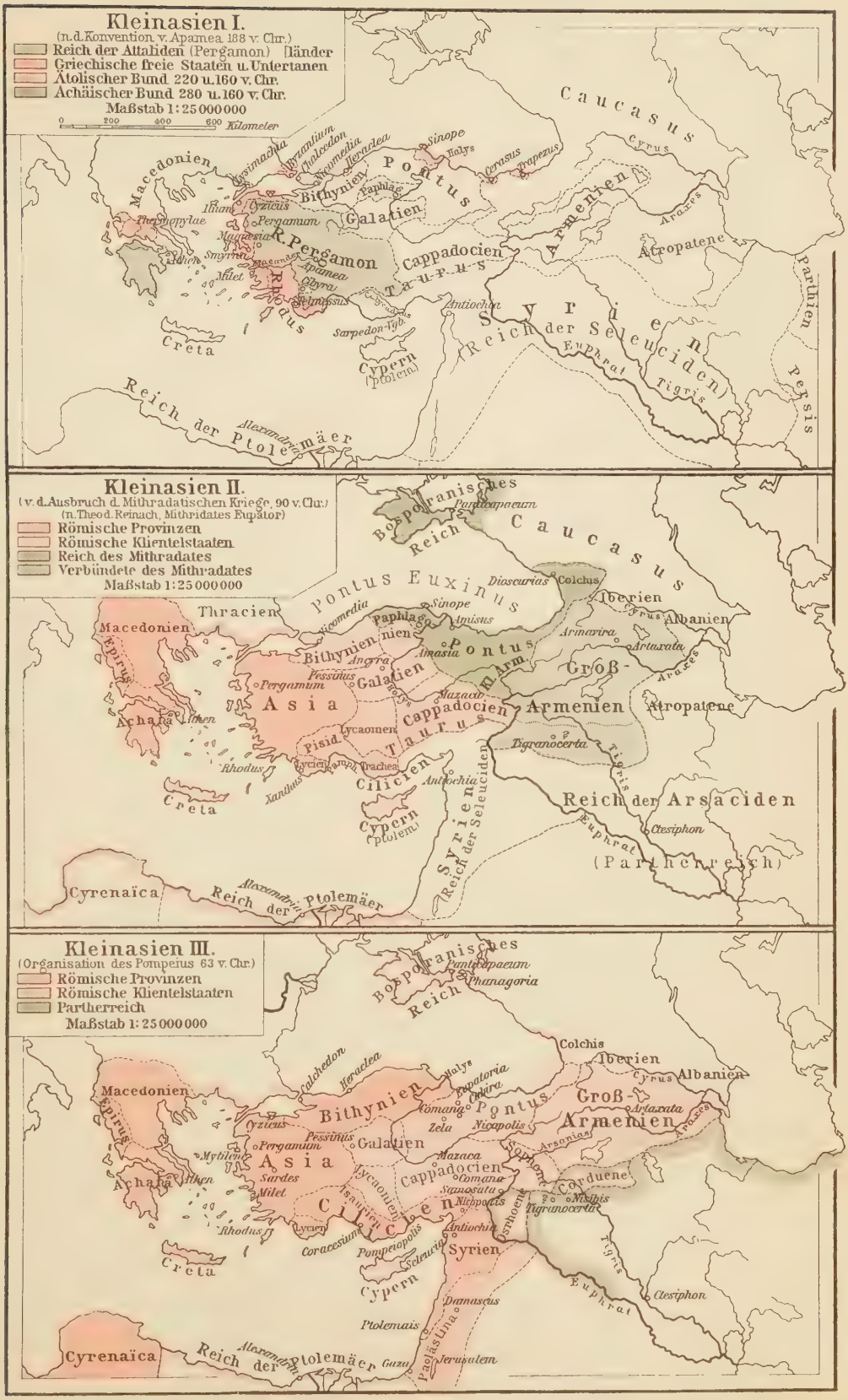

CARTHAGO
nach U. Kahrstedt
1:300000
Moderne Namen u. Höhenzahlen in Haarschrift
Sebkha er Riana
Scipionis Lager
Oliveum
Priester-Nekropole
La Malga
Choma
Scipios Damm
Tacuna
1 Handelshafen
2 Kriegshafen Kothon
3 Markt 4 Byrsa mit dem Tempel des Eshmun
5 Ceramicus 6 Megara
ALEXANDRIA
nach O. Puchstein u. Paul Graf Engl.
Maßstab 1 : 100 000
Meter
Pharus
Portus Magnus
Eunosti Portus
Posidium
Theatron
Pyramus
Museum
Rhakotis
Marcotis Lacus
1 Palasthafen
2 Ins. Antirrhodus
3 Timonium
4 Cibotus-Hafen
5 Antike | Mündung des
6 Jetzige | Nilkanals
7 Serapeum u. Pompeiussäule
8 Poseidontempel
9 Nilkanal
Heutiges Ufer
Meridian v. 0 Greenwich
OCEANUS ATLANTICUS
Oceanus Caledonius
Oceanus Britannicus
Mare Germanicum
Mare Cantabricum
Mare Ibericum
MARE TYRRHENUM
Mare Adriaticum
BRITANNIA
Hibernia
Caledonia
Orcades Ins.
Thule ?
Saevo Mons
Sueonia
Chersonesus Cimbrica
Scandia
GERMANIA
Belgica
Lugudunensis
GALLIA
Aquitania
Narbonensis
Raetia
Noricum
Gallia Cisalpina
Italia
HISPANIA
Lusitania
Tarraconensis
Baetica
Corsica
Sardinia
Baliares
Sicilia
Mauretania Tingitana
Mauretania Caesariensis
Numidia
Africa Proconsularis
Syrtis minor
Tripolis
GAETULIA
Phazania
Garamantes
Abkürzungen:
A.P. Alpes Poeninae
A.M. Alpes Maritimae
R.C. Regnum Cottii
Maßstab 1:20000000.
Kilometer
15

UMGEBUNG von ROM.
Maßstab 1:1000000.
Kilometer
Haupt- u. Nebenstraßen
Wasserleitungen (Aqua A.)
1 Pons Milvius
2 Aqua Virgo
3 Aqua Appia
4 Lucus Furrinae
5 Thermae Lateranae
6 Aqua Traiana
7 Villa Hadriani
Römisches Gebiet bei Beginn des 1. punischen Krieges (264 v. Chr.)
Erwerbungen infolge d. 1. pun. Kr. (b. 238 v. Chr.)
Erwerb. bis zum Ende d. 2. pun. Kr. (201 v. Chr.)
„ bis 133 v. Chr.
„ bis zum Tode Cäsars (44 v. Chr.)
„ „ „ d. Augustus (14 n. Chr.)
„ „ „ Marc Aurels (180 n. Chr.)
Grenzen der röm. Provinzen vor Diocletian.
Kaiserliche Provinzen.
Senatorische Provinzen.
Grenze des Ost- u. Weströmischen Reiches 395 n. Chr.
Randfarbe bedeutet halbe Abhängigkeit. Flächenfarbe Einverleibung, die Zahlen das Jahr der Erwerbung, die Jahre nach Chr sind durch n. bezeichnet.

Hannibals Alpenübergang. Actium.

Cannae (nach älterer und jüngerer Auffassung).

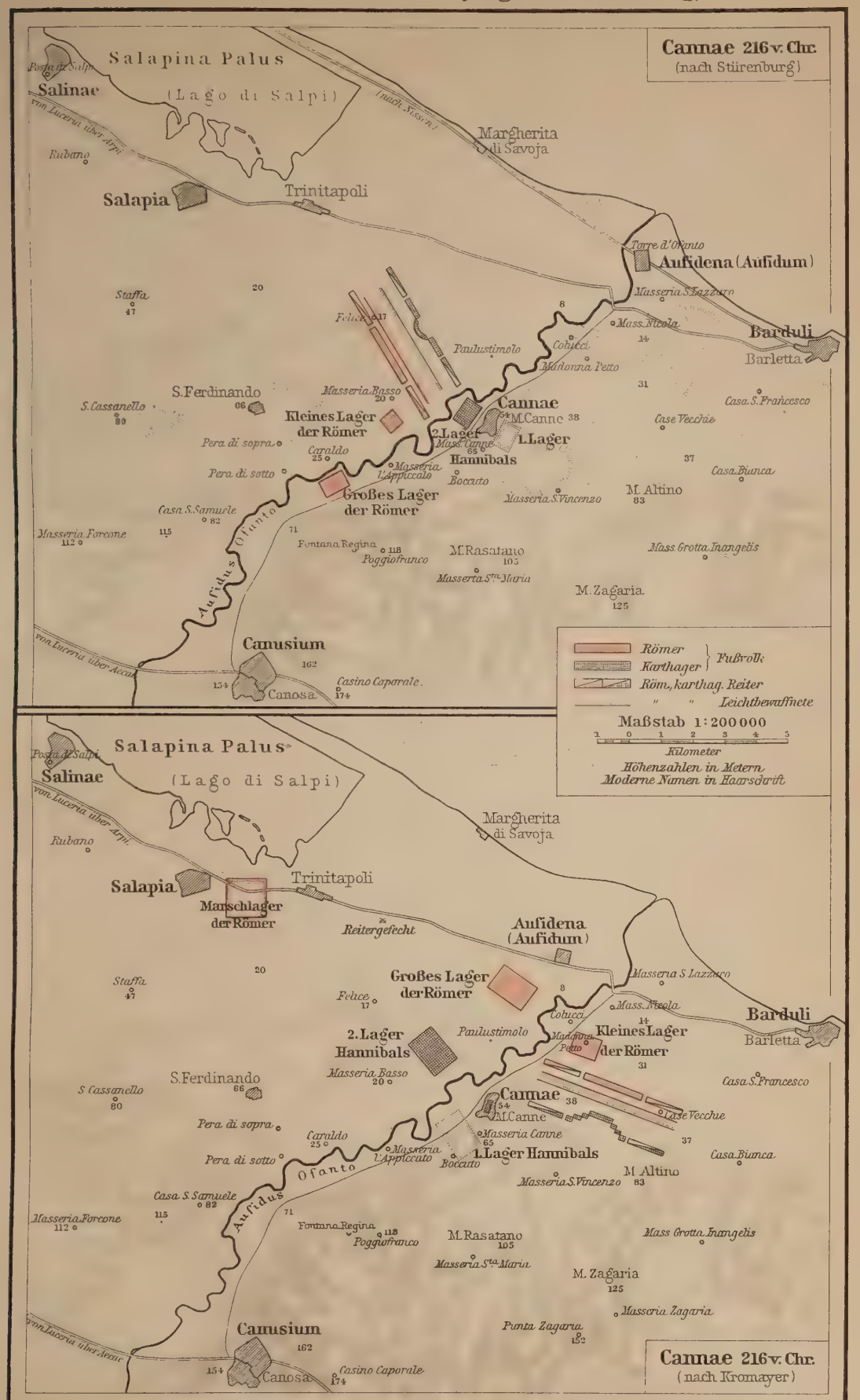

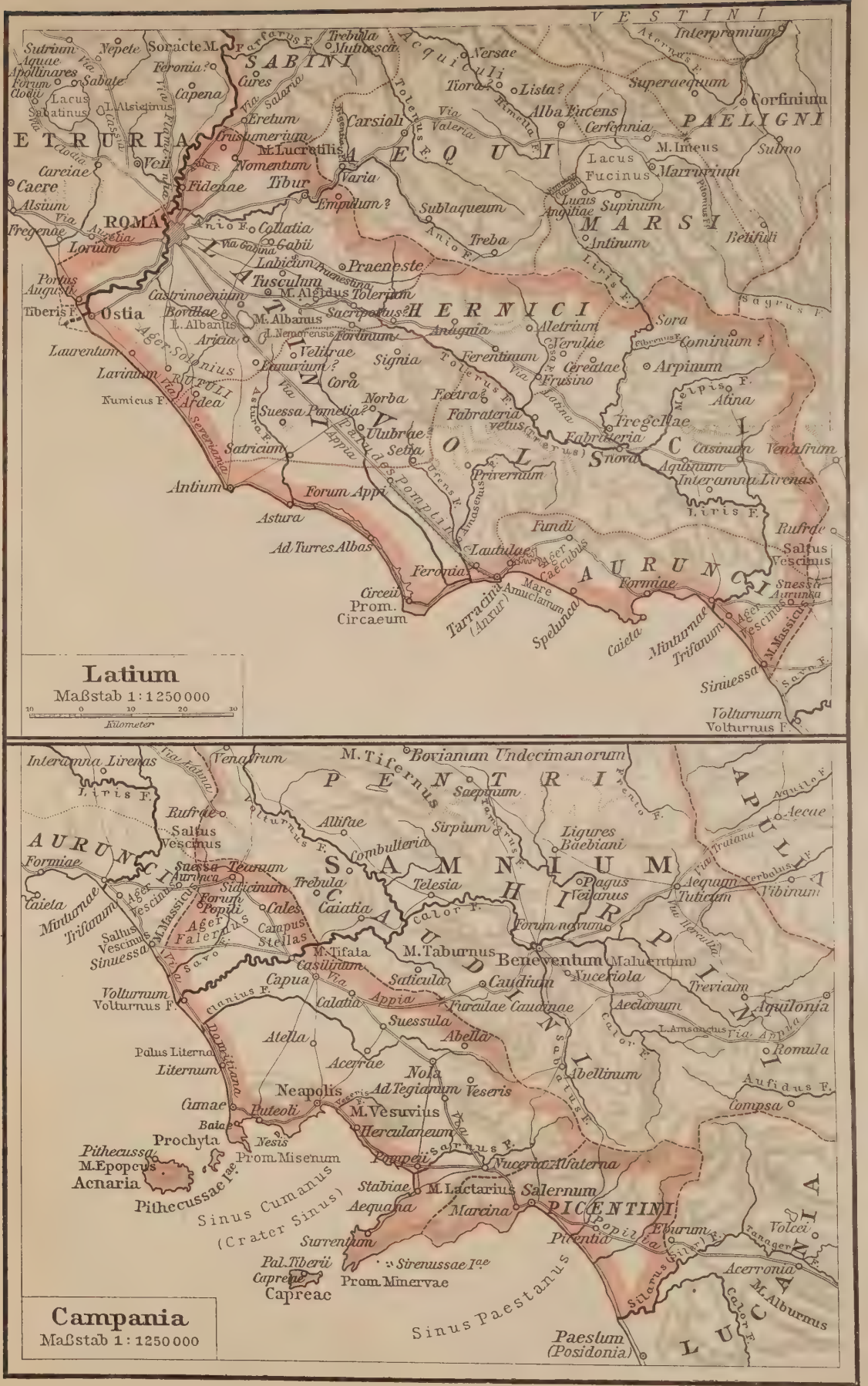

Italien. Nördlicher Teil.

Maßstab 1: 2500000
20 0 20 40 60 80
Kilometer
Griechische Kolonien Phönikische Kolonien
Römische Kolonien vor dem Bürgerkriege.
[Moderne Paßnamen]
7 Östl. Länge v. Greenwich 8 9 10 11 12 13 14 15
46 45 44 43 42
ALPES GRAIAE
ALPES POENINAE
ALPES LEPONTIAE
ALPES RAETICAE
ALPES TRIDENTINAE
ALPES CARNICAE
ALPES IULIAE
ALPES SALASSI
ALPES MARITIMAE
ALPES COTTIAE
ALPES APPENNINI
GALLIA TRANSPADANA
LIGURIA
VENETIA
CARNI
ISTRIA
PANNONIA
DALMATIAE
ILLYRICUM
ETRURIA
UMBRIA
PICENUM
SABINI
LATIUM
AEQUI
MARSI
PAELIGNI
VESTINI
MARRUCINI
FRENTANI
HERNICI
CAMPANIA
SAMNIUM
APULIA
AEMILIA
GALLIA CISPADANA
MARE ADRIATICUM
MARE TYRRHENUM
SINUS LIGUSTICUS
SINUS TERGESTINUS
CORSICA
Helvetii
Taurini
Libici
Insubres
Cenomani
Veneti
Carni
Iapydes
Liburni
Ligures Statielli
Ligures Bagienni
Ligures Intemelii
Ligures Ingauni
Ligures Apuani
Ligures Friniates
Veleiates
Anamari
Boii
Lingones
Senones
Galli Senones
Galli Boii
Galli Lingones
Galli Cenomani
Galli Insubres
Galli Taurini
Galli Salassi
Galli Graioceli
Galli Centrones
Galli Ceutrones
Galli Caturiges
Galli Vocontii
Galli Segusiani
Galli Allobroges
Galli Helvetii
Galli Sequani
Galli Lingones
Galli Senones
Galli Boii

MARE TYRRHENUM (TUSCUM)
MARE ADRIATICUM (IONIUM)
MARE IONIUM (SICULUM)
Sinus Tarentinus
Sinus Terinaeus (Vibonensis)
Sinus Scylacius
Fretum Siculum
Liparaeae (Aeoliae s. Vulcaniae) Iae.
LATIUM ADIECTUM
LATIUM VETUS
CAMPANIA
SAMNIUM
APULIA (Peucetii)
CALABRIA
LUCANIA
BRUTTII
SICILIA
ILLYRICUM (ILLYRIS)
ROMA
Praeneste
Tusculum
Ostia
Tiberis
Tibur
Marsi
Aricini
Hernici
Aequi
Volsci
Antium
Circei
Pr. Circaeum
Tarracina (Anxur)
Minturnae
Sinuessa
Volturnum
Palmaria
Sinonia
Pontiae
Pontiae Iae
Pandateria
Aenaria
Pithecussae Iae
Cumae
Liternum
Sinus Cumanus
Capreae
Pr. Minervae
Surrentum
Sinus Paestanus
Paestum (Posidonia)
Posidium Pr.
Velia (Elea)
Palinurus Pr.
Buxentum (Pyxus)
Sinus Laus
Laus
Cerillae
Blanda
Nerulum
Muranum
Scalea
Interamnium
Sybaris
Thurii (Col. Copia)
Caprasia
Roscianum
Crathis
Paternum
Crimisa Pr.
Crimisa
Petelia
Consentia
Clampetia
Ad Salinum
Croton
Lacinium Pr.
Tempsa
Terina
Dioscurias Pr.
Castra Hannibalis
Scolacium (Scylacium)
Hipponium (Vibo Valentia)
Nicotera
Medma
Cocynthum Pr.
Caulonia
Mumertium
Locri Epizephyrii
Scyllaeum Pr.
Scylla
Rhegium
Leucopetra Pr.
Zephyrium Pr.
Herculis Pr.
Messana (Zancle)
Tauromenium
Naxus
Taormina
Catana
Acium
Aetna M.
Nebrodes Montes
Aegates (Aegusae) Iae
Phorbantia
Hiera (Maritima)
Aegusa
Motye
Lilybaeum
Eryx
Drepanum
Panormus
Heircte M.
Hyccara
Solus (Soluntum)
Segesta
Elymi
Halicyae
Sicani
Entella
Triocala
Gemellae Colles
Selinus
Thermae Selinuntiae
Mazara
Heraclea Minoa (Macara)
Agrigentum (Acragas)
Ecnomus M.
Phintias
Gela
Camarina
Leontini
Taurus Pr.
Megara Hyblaea
Thapsus
SYRACUSAE
Plemmyrium Pr.
Hybla
Heraea
Acrae
Acrillae
Cacyparis
Assinarus
Helorus
Motyca
Cnsmenae
Hennaei Montes
Hybla
Inessa
Hadranum
Agyrium
Assorus
Centuripae
Morgantina
Herbita
Imachara
Amestratus
Tyndaris
Abacaenum
Apollonia
Culeacte
Halaesa
Cephaloedium
Thermae Himeraeae
Himera
Petra
Haluntium
Agathyrnum
Neptunia
Ustica (Osteodes)
Strongyle (Aeoli I.)
Phoenicussa
Didyme
Euonymus
Ericussa
Lipara
Hiera, Thermessa (Vulcani I.)
Tauriamm Pr.
Scyllaeum Pr.
Pelorus Pr.
Phalacrum Pr.
Naulochus
Mylae
Fretum Siculum
Sinus Pelorus
Sinus Terinaeus
Sinus Scylacius
Sinus Tarentinus
Sinus Laus
Sinus Paestanus
Sinus Cumanus
Sinus Neapolitanus
Sinus Puteolanus
Sinus Cumanus

II[a]

Trasimenischer See. Rom und Italien bis 218 v. Chr.

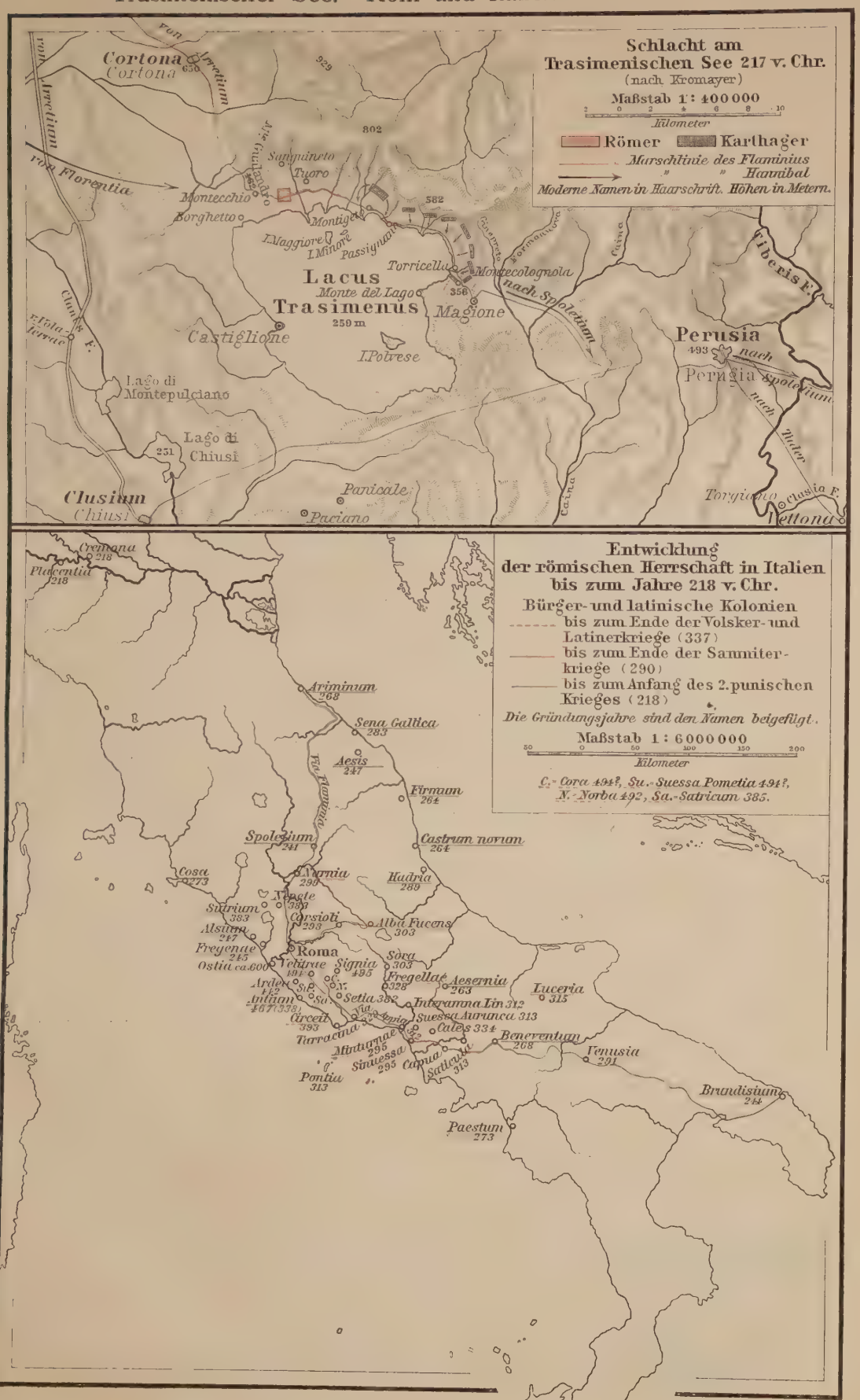

II[b]

Gallien bei der Ankunft Cäsars.

Copyright 1911 by Velhagen & Klasing.

Varusschlacht. Feldzüge des Germanicus.

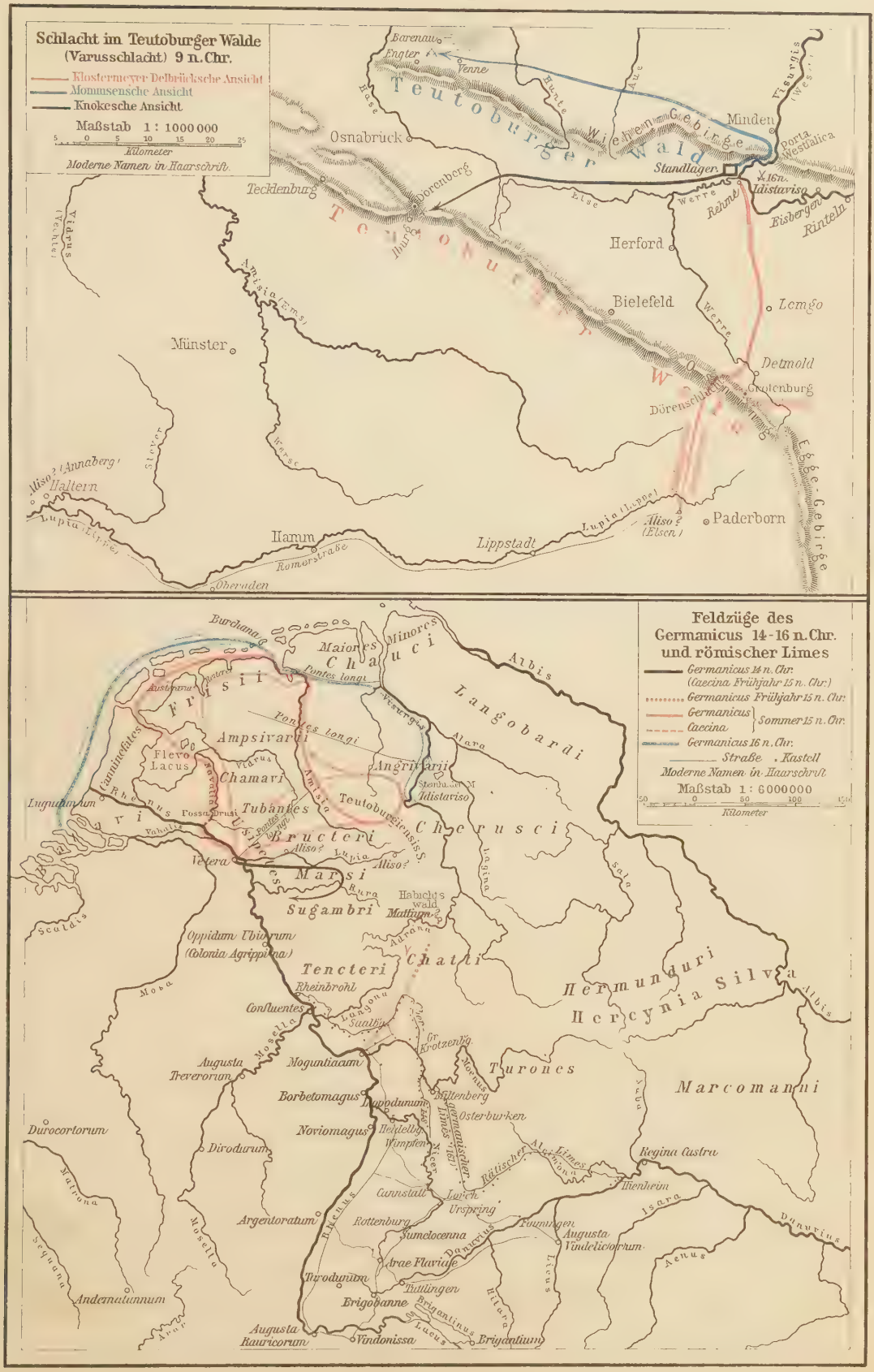

Bis zum Tode des Augustus einverleibte Gebiete sind in Flächenfärbung angegeben.

Britannien.
1 Britannia Superior
2 Britannia Inferior
3 Valentia

Gallien.
1 Germania Inferior
2 Germania Superior
3 Belgica
4 Gallia Lugudunensis
5 Aquitania
6 Gallia Narbonensis

Spanien.
1 Tarraconensis (Hispania Citerior)
2 Lusitania
3 Baetica (Hisp. Ulterior)

Hauptstraßen
Marsch Hannibals

Maßstab 1:12 000 000.
100 50 0 100 200
Kilometer

Meridian 0 v. Greenwich

DIE RHEINLANDE
ZUR ZEIT DER RÖMER.
Maßstab 1:6 000 000.
Kilometer
UNTERE DONAULÄNDER.
1a Dacia Superior
1b Dacia Inferior
2a Moesia Superior
2b Moesia Inferior
3 Thracia
4 Macedonia
5 Epirus
6 Thessalia
Maßstab 1:12 000 000.
Italien (Die 11 Regionen unter Augustus)
1 Latium und Campania
2 Apulia und Calabria
3 Lucania und Bruttii
4 Samnium 5 Picenum 6 Umbria
7 Etruria 8 Gallia Cispadana
9 Liguria 10 Venetia und Histria
11 Transpadana

13ª
Zur Völkerwanderung.

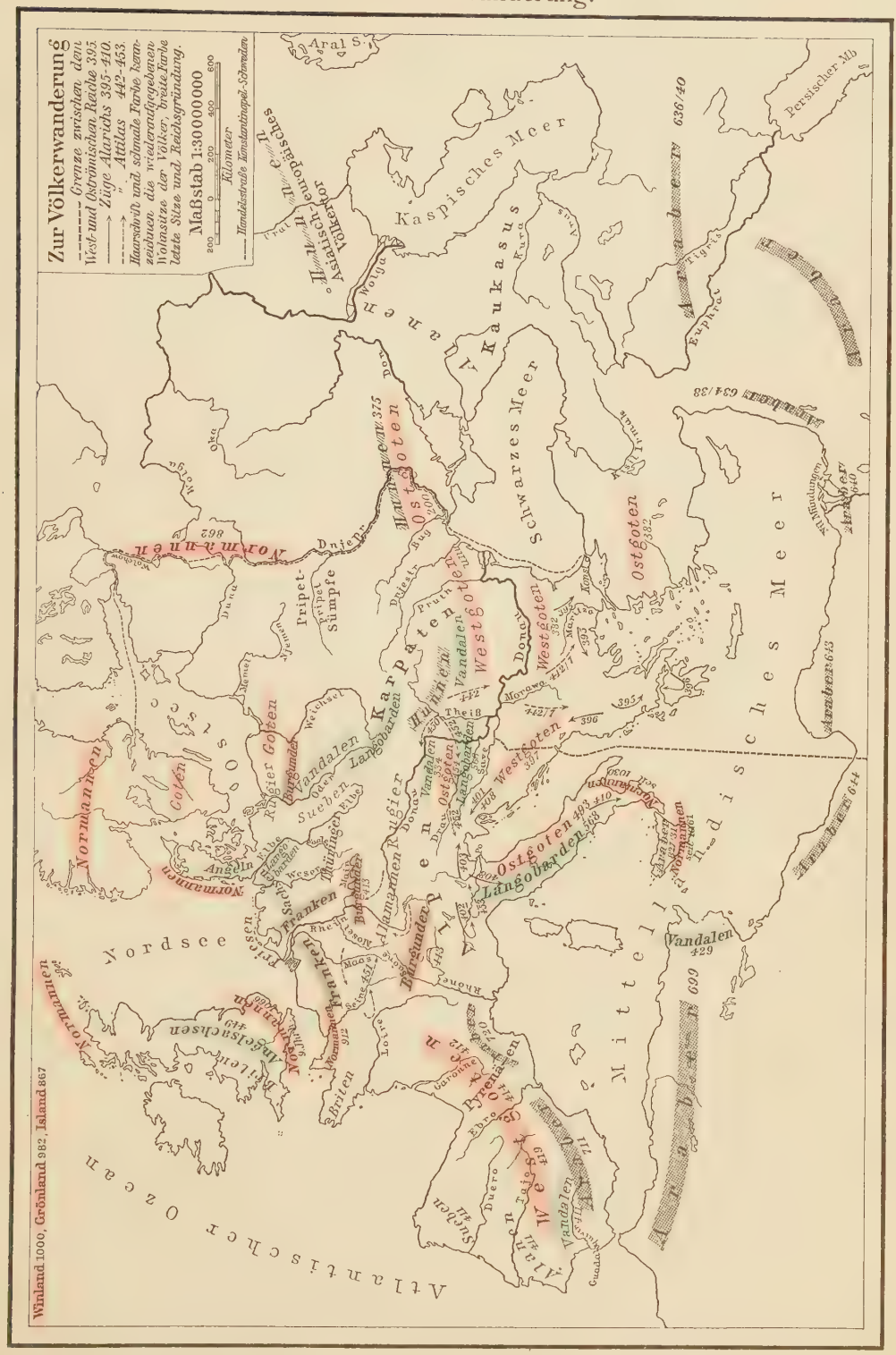
Zur Völkerwanderung
Grenze zwischen dem West- und Oströmischen Reiche 395.
Züge Alarichs 395-410.
Attilas 442-453.
Haarscharf und schmale Farbe bezeichnen die völkerwanderungszeitlichen Volksnamen der Völker, breite Farbe letzte Sitze und Reichsgründung.
Maßstab 1:30000000
Kilometer
Mondestrecke Kinshasa/Kongo-Schweden
Aral S.
Kaspisches Meer
Kaukasus
Schwarzes Meer
Persischer Mb
Euphrat
Tigris
Wolga
Don
Dnjepr
Donau
Pripet Sümpfe
Karpaten
Weichsel
Elbe
Rhein
Weser
Ems
Oder
Saale
Main
Mosel
Maas
Rhône
Loire
Seine
Pyrenäen
Ebro
Duero
Tajo
Guadalquivir
Nordsee
Ostsee
Mittelländisches Meer
Atlantischer Ozean
Ostgoten
Westgoten
Vandalen
Burgunder
Franken
Alamannen
Langobarden
Rugier
Heruler
Sueben
Angeln
Sachsen
Thüringer
Normannen
Wikinger
Briten
Iberien
Vandalen 429
Ostgoten 488
Langobarden 568
Normannen 911
Normannen 862
Normannen 1066
Normannen 1061
Normannen 1013
Normannen 1015
Normannen 1030
Normannen 1043
Normannen 1044
Normannen 1060
Normannen 1072
Normannen 1091
Normannen 1130
Normannen 1139
Normannen 1154
Normannen 1169
Normannen 1171
Normannen 1204
Normannen 1240
Normannen 1266
Normannen 1349
Normannen 1411
Normannen 1419
Normannen 1468
Normannen 1469
Normannen 1472
Normannen 1479
Normannen 1481
Normannen 1492
Normannen 1499
Normannen 1500
Normannen 1501
Normannen 1502
Normannen 1503
Normannen 1504
Normannen 1505
Normannen 1506
Normannen 1507
Normannen 1508
Normannen 1509
Normannen 1510
Normannen 1511
Normannen 1512
Normannen 1513
Normannen 1514
Normannen 1515
Normannen 1516
Normannen 1517
Normannen 1518
Normannen

Europa zur Zeit der Völkerwanderung.

EUROPA nach 476.
Für die Germanenreiche ist Flächenfarbe oder Unterstreichung angewandt.
Die Namen ausgewanderter Völker sind an der Stelle ihrer alten Wohnsitze mit zarter Steinschrift eingetragen z. B. Burgunder.
Maßstab 1:20 000 000.
Kilometer
Maurusier
Kleine Syrte
Große Syrte
Tripolitana
Leptis magna
Pentapolis
Creta
Burgunder
Alamannen
Donau
Rhein
Rätier
Thüringer
Slavische Völker
Dnjestr
EUROPA im Jahre 526.
Maßstab 1:30 000 000
Kilometer.
EUROPA nach 568.
Maßstab 1:30 000 000
Kilometer.
Meridian 0 v. Greenw.
Scoten
Briten
Angelsachsen
Jüten
Dänen
Friesen
Sachsen
Franken
Aquitanien
Reich der Ostgoten
Reich der Vandalen
Reich der Westgoten
Balearen
Sardinien
Sizilien
Corsica
Oströmisches Reich
Langobarden
Gepiden
Bajuvarier
Slavenen
Avaren
Austrasien
Neustrien
Reich der Franken
Bajovarier
Sueben
Oströmisches Reich
Maurusier

Christentum ca. 814, Religionen ca. 1100.

14ª

Wachsen des Frankenreiches.

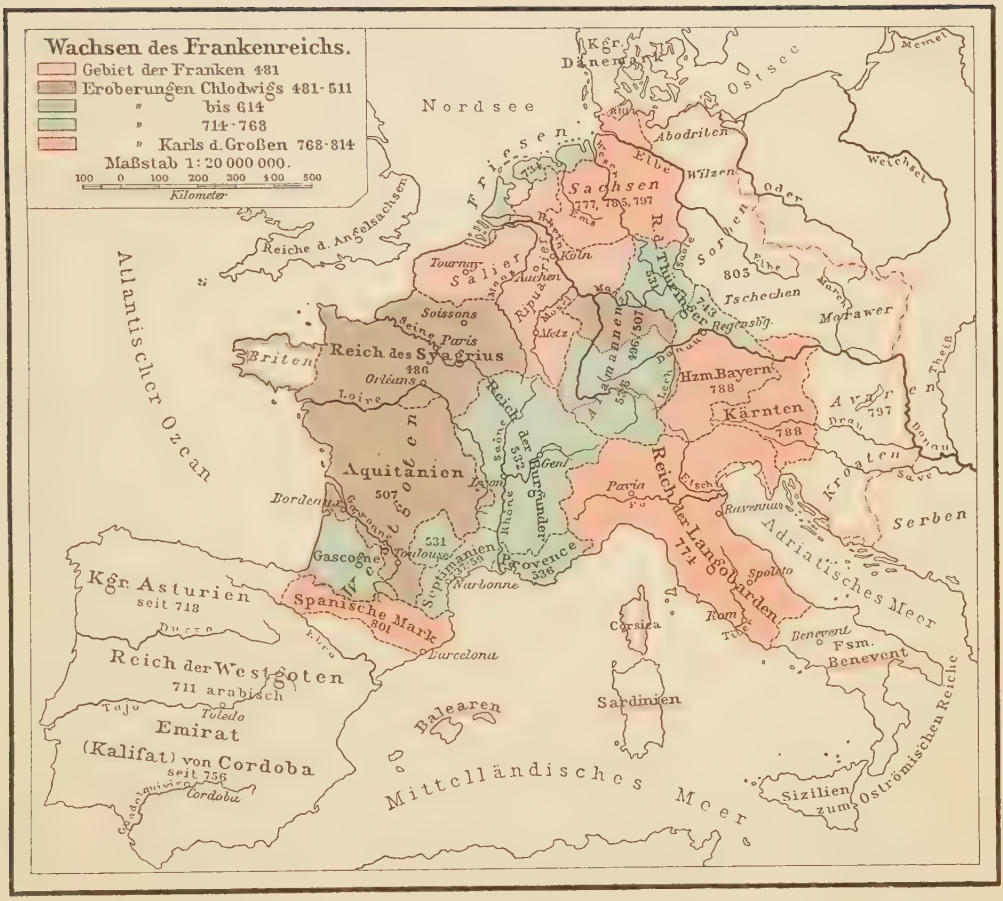

Mitteleuropa zur

ITALIEN
im
X.u. XI. JAHRHUNDERT.
Kirchenstaat
Gebiet d. Markgräfin Mathilde
Oströmisch
Langobardisch
Normannisch
Sarazenisch
Die Zahlen bezeichnen das Jahr der Erwerbung durch die Normannen.
Abkürzungen:
Ca.=Fsm. Capua, L.=Lodi, R.=Roncaglia.
Maßstab der Hauptkarte.
Brenner
Brixen
Etsch
Mark Verona
Brient
und
Aquileja
Aquileja
Gr. St. Bernhard
Como
Pombia
Mailand
Lombardei
Pavia
Mantua
Venedig
Istrien
Asti
Piacenza
Parma
Guastalla
Ferrara
Po
Bobbio
Reggio
Bologna
Comacchio
Ravenna
Genua
Romagna
Cesena
Lucca
Florenz
Pisa
Arezzo
Tuscien
Pentapolis
Ancona
Perugia
Camerino
Elba
CORSICA
Soana
Spoleto
Hzm. Spoleto
Viterbo
Sutri
Civitavecchia
ROM
Tivoli
Tusculum
Tibur
Ostia
Campagna
Fsm. Benevent
Gft. Capua
Gft. Aversa
Neapel
Fsm. Salerno
Salerno
Amalfi
Gaeta
Garigliano
Sorrent
Amalfi
ADRIATISCHES MEER
M. Gargano
Siponto
Canne
Gft. Apulien
Bari
Apulien bis 1060
Melfi
Tarent
Rossano
Cotrone
Kap Colonna
Squillace
Kalabrien bis 1057
Messina
Palermo
SIZILIEN
1061-91
Catania
Girgenti
Syrakus
TYRRHENISCHES MEER
SLAVISCHE VÖLKER
Warthe
Oder
Elbe
Prag
Moldau
Saale
Weser
Leine
Werra
Fulda
Rhein
Donau
Inn
Lech
Isar
Regen
Enns
Drau
Save
Sau
Ostsee
Nordsee
Ostsee
Böhmen
Kamburg
Brünn
Olmütz
Waag
Mähren
Neutra
Manhardsberg
Traisenmauer
Cumb
Tulln
Tiefen
(Osmark)
Lorch
Kremsmünster
Mondsee
Salzburg
Pannonische Mark
Steinamanger
Raab
Wenden
Avarisches Reich
Mosaburg
Pettau
Fünfkirchen
Kärnten
Maria Saal
Villach
Friaul
Cilli
Laibach
Sisseck
Kulpa
Kroatien
Dalmatien
Serbien
Pola
Nona
Zara
Oströmisch
Ragusa
Cattaro
Ancona
Spoleto
Hzm. Spoleto
Chieti
Ortona
Arpino
Sipontо
S. Mussino
Capua
Benevent
Bari
Gaeta
Garigliano
Neapel
Fsm.
Salerno
Sorrent
Amalfi
Tarento
Benevent
Cosenza
Kalabrien
Oströmisch
Messina
843 saraz.
Palermo
831 saraz.
Nicosia
Sarazen.
SIZILIEN
Catania
Thermina
902 saraz.
Oströmisch
Die KAROLING. TEILREICHE 888.
Maßstab 1:25000000
NORDSEE
Hamburg
Slaven
Utrecht
Paderborn
Magdeburg
Köln
Erfurt
Gft. Fland.
Fulda
OST-FRÄNKISCHES REICH
Großmährisches Reich des Svatopluk
Prag
Gft. Rizen Normand.
Rouen
Gft. Vermandois
Mainz
Worms
Hzm. Bretagne
Hzm. Francien
Paris
Gft. Auxerre
Hzm. Burgund
Nantes
Orl.
Hzm. Tours
Basel
Konstanz
Besançon
Chur
Kärnten
ATLANT. OZEAN
Burgd.
HOCH-BURGD.
888
Friaul
Venedig
Hzm. Guyenne
Hzm. Gascogne
Bordeaux
Vienne
Ivrea
AREIAT
879
Gft. Toulouse
Arles
Ravenna
Adriat. Meer
Slaven
Hzm. Spoleto
Navarra
Arabes
Corsica
Rom
Cap. Benevent
MITTELLÄND. MEER
Frankreich
817 u. 829.
Ludwig der Fromme
Lothar
Karl
Ludwig d. D.
817
Pippin
817
Bernhard
Vertrag v. Mersen 870.
Mersen
Ostfränk. Reich
West-fränk. Reich
Italien

14[b]

Bevölkerung Mitteleuropas um 895.

15ª
Ostdeutsche Kolonisation.

Deutschland zur Zeit der säch

Deutsch-slavisch-ungar. Grenzlande um 1000
Deutsche
Slaven
Litauer
Romanen
Magyaren
Machtgebiet des Boleslaw Chrobry (992-1025)
Maßstab 1: 20000000.
Pommern
Litauer
Masovien
Sachsen
Polen
Schlesien
Böhmen
Mähren
Chrobatien
Bayern
Slovaken
Magyaren
OSTSEE
MARK
POMMERN
POLEN
OSTMARK
BÖHMEN
MÄHREN
CHROBATIEN
UNGARN
BAYR. OSTMARK
HZM. BAYERN
HZM. KÄRNTEN
MARK KRAIN
KROATIEN
Friaul
VERONA
1003-1004 unter Polen
1003-1029 unter Polen
seit 999 unter Polen
Kirchl. Einteilung DEUTSCHLANDS vom 11. bis 16. Jahrhundert.
Maßstab 1:18000000.
Erzbistümer (Kirchenprov.)
Bistümer.
Verlegte od. aufgehobene.

Typen von Dorfanlagen.

Meridian 0 v. Greenwich
Deutsches Königreich
RÖMISCH-DEUTSCHES
KAISER-REICH
Königr. Frankreich
Königr. Leon
Königr. Kastilien
Portugal
Navarra
Aragon
Markgft. Barcelona
Corsica
Sardinien
TYRRHEN. MEER
Normannen-Reiche
Sizilien
REICH
Córdova
Sevilla
Granada
Murcia
Toledo
Valencia
Balearen
Kgr. Arelat
Italien
ADRIAT. MEER
Kroatien
Ragusa
Apulien
Neapel
Rom
Ravenna
Venedig
Genua
Pisa
Marseille
Barcelona
Tarragona
Algeciras
Tanger
Fes
Tlemsen
Oran
Tunis
Bona
Malta
Tripolis
Marokko
DER ALMORAVIDEN
MITTELLÄNDIS
ca 1060 - 1117
Andalusien
Oströmisches Reich
Maghrib
Ifrikija
667 - 99
Arabien
Persien
Chorasan
Fars
Kerman
Ägypten
Reich der Kalifen im Jahre 750.
Maßstab 1:90 000 000.
Reich Mohammeds 632
Eroberungen d. 3 ersten Kalifen 632-56
der Omajjaden 661-750.
SULTANAT v. IKONIUM
Armenien
Grafschaft Edessa
Fürstentum Antiochia
Grafsch. Tripolis
Emirat von Damaskus
Damaskus
Jerusalem
REICH DER KALIFEN VON KAIRO
Cypern
Syrien nach dem 1. Kreuzzuge.
1 : 10 000 000.
Kgr. Jerusalem 1229
Zahlen ohne Klammern bezeichnen das Jahr der Eroberung, eingeklammerte das des Verlustes
Aquitanien
Frankreich
Languedoc
Gascogne
Deutsches Königr.
Kgr. Arelat
Kgr. Rom, Italien
Kirchenstaat
Königreich beider Sizilien
Sizilien
Sardinien
Balearen
Kgr. Aragon
Katalonien
Corsica
Kroatien
Bosnien
Dalmatien
Slavonien
MITTELLÄNDIS
REICH DER ALMOHADEN (MUAHEDIN)
ca. 1120 - 1270
Tripolis
Kl. Syrte
Tschadia
Kairawan
Tebessa
Bona
Tunis
Bougie
Algier
Oran
Fes
Marokko
Malta
Sizilien
Syrakus
Messina
Neapel
Rom
Benevent
Apulien
Brindisi
Durazzo
Ragusa
Spalato
Ravenna
Venedig
Genua
Pisa
Marseille
Barcelona
Tarragona
Valencia
Algier
Tripolis
Groß Syrt

Flächenfärbung bezeichnet abendländisch-christliche (lateinische, fränkische) Staaten, Randfärbung ohne Verwaschung morgenländisch-christliche (griechische) Staaten, Randfärbung mit Verwaschung mohammedanische Staaten.
SCHWARZES MEER
Georgien
Armenien
Kurdistan
Irak
Arabien
Cypern
Kreta
Rhodus
Damaskus
Jerusalem
Alexandria
Kairo
REICH DER KALIFEN VON KAIRO (FATIMIDEN)
(910) 969 - 1171
MITTELMEER-LÄNDER
zur Zeit des 1. Kreuzzugs (1097)
Maßstab 1 : 18 000 000.
Kilometer
Erster Kreuzzug 1096-99
Zweiter Kreuzzug 1147-48
Dritter Kreuzzug 1189-91.

SCHWARZES MEER
KASPISCHES MEER
Bulgarien
Armenien
Kurdistan
Irak
Arabien
Cypern
Kreta
Rhodus
Damaskus
Jerusalem
Alexandria
Kairo
REICH DES SULTAN SALADIN
1171 - 1254
MITTELMEER-LÄNDER
nach dem 4. Kreuzzuge (1204)
Vierter Kreuzzug 1202-1204
Kreuzzug Friedrich II 1228-1229
Kreuzzüge Ludwig IX 1248-54 u. 1270
Venedig u. venetianische (italienische) Edelleute
Genuesisch nach 1261 (z. B. Pera).

Mongolenreiche.

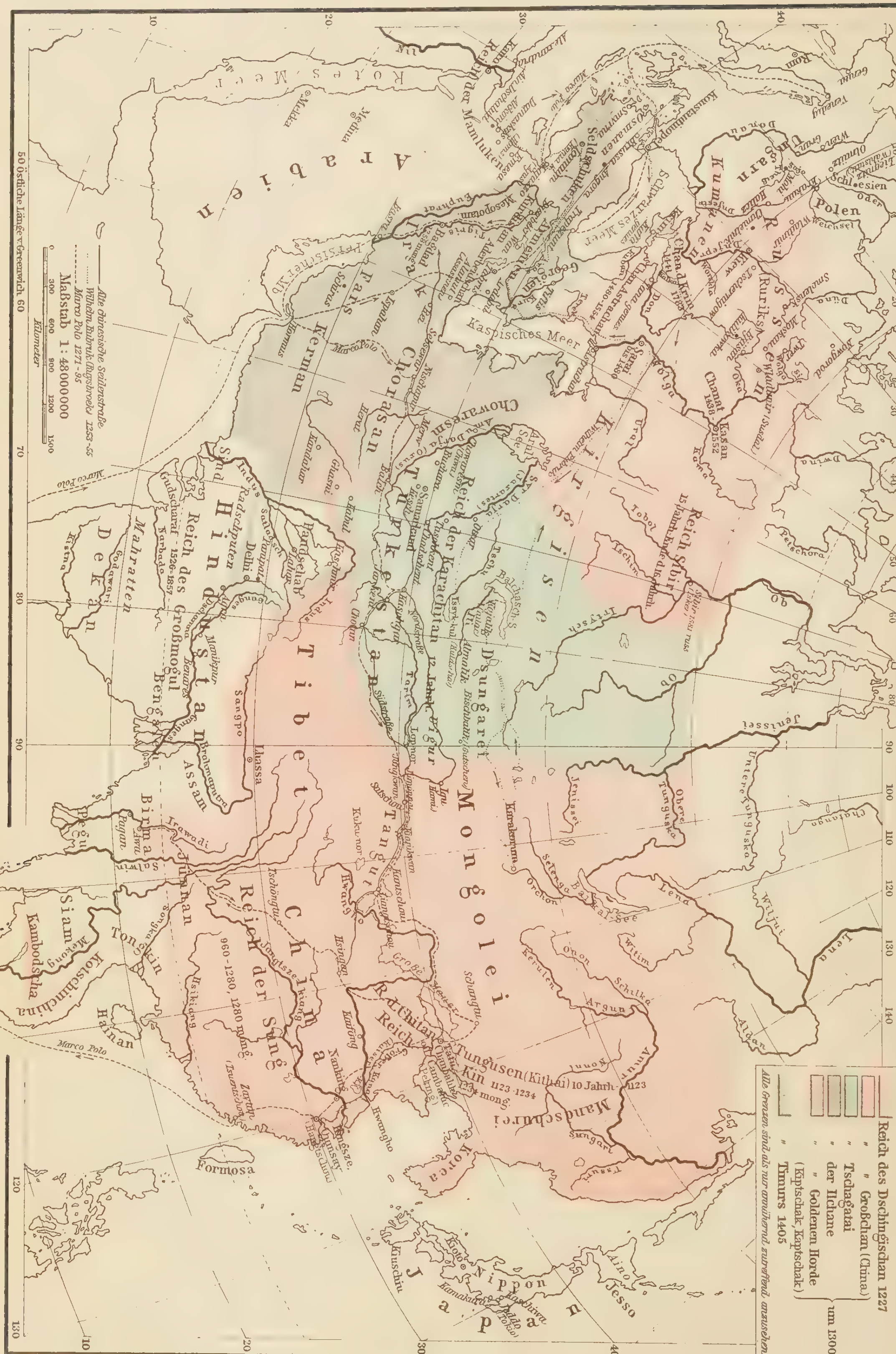

17ª
Nord- und Ostseeherrschaft I/II.

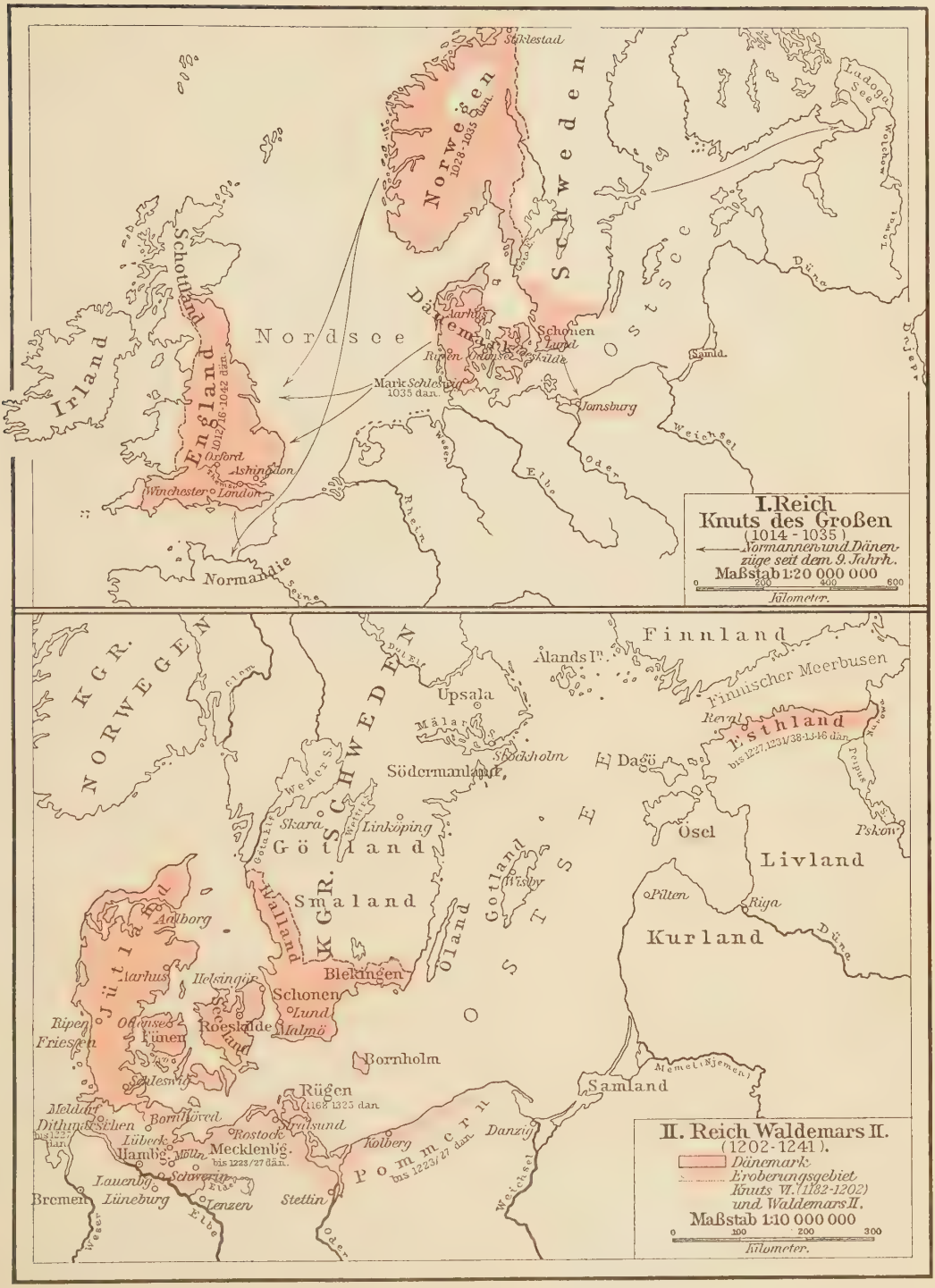

Mittel- und Westeuro

Grenze des Römisch-Deutschen Reiches.
enze des engl. Besitzes 1154 (1166) u. 1259; Kronld. um 1180 in Flächenfärbung.
biet d. Graf. v. Toulouse u. sein. Vasallen b. Begin. d. Albigenserkriege.
- Gft. Biandrate, Ill.-Haldensleben, Mont.- Montebello, Montfer.- Mgft. Mont-Piacenza, Roncaglia, Tir.-Tivoli.
Bundes beim Abschlusse des Friedens von Venedig 1177. Kaiserlich gesinnte waren kaiserlich gesinnt, gehörten aber 1177 zum Lombardischen Bunde).
Bstab 1 : 9 000 000 0 50 100 150 Kilometer.

III. Die deutsche Nord- und Ostseeherrschaft im 14. und Anfang des 15. Jahrh.

(Blüte der Hanse und des Deutschen Ordens.)

Hansestädte (Zugehörigkeit bei manchen, besonders den niederländischen, schwankend.).

Auswärtige Kontore ⊙

Städte, in denen die Hanse oder einzelne Hansestädte Niederlassungen od. Handelsvorrechte besaßen.

Gebiet des Deutschen Ordens

1309

Erwerbungen bis 1410

Gebiete der Bischöfe

R. - Erzbm. Riga, K. - Bm. Kurland, D. - Bm. Dorpat, Ö. - Bm. Ösel, E. - Bm. Ermland, Km. - Bm. Kulm, S. - Bm. Samland, P. - Bm. Pomesanien.

Maßstab 1 : 10 000 000

50 0 50 150 250 Kilometer

V. Schwedische Ostseeherrschaft siehe S. 25.

Deutschland und Oberita

DIE LANDE DER EIDGENOSSEN.

Erklärung:

Die Urkantone 1315 — Die 8 alten Orte 1353-1481 — Die 13 Orte seit 1513

Zugewandte Orte — Gemeine Herrschaften.

G. Gersau, K. Küßnacht, R. Rütli, St. Stans. – Die Kantonnamen sind unterstrichen, die unter ihnen stehenden Zahlen geben das Jahr des Beitritts zur Eidgenossenschaft an.

Maßstab 1:4000000 0 25 50 Kilometer.

FRANKREICH im XIV. und XV. JAHRHUNDERT.

Erklärung:

Englischer Besitz 1328. — Engl. nach d. Frieden v. Brétigny 1360

Grenze d. engl. Machtgeb. 1420-28 — Gebiet der Burgunder 1420

Erwerbungen Philipps von Burgund 1435

Ponth. - Ponthieu, Ver. - Vermandois. – Maßstab 1 : 9000000 0 50 100 Kilometer.

Die großen Fürstenhäuser IIa.

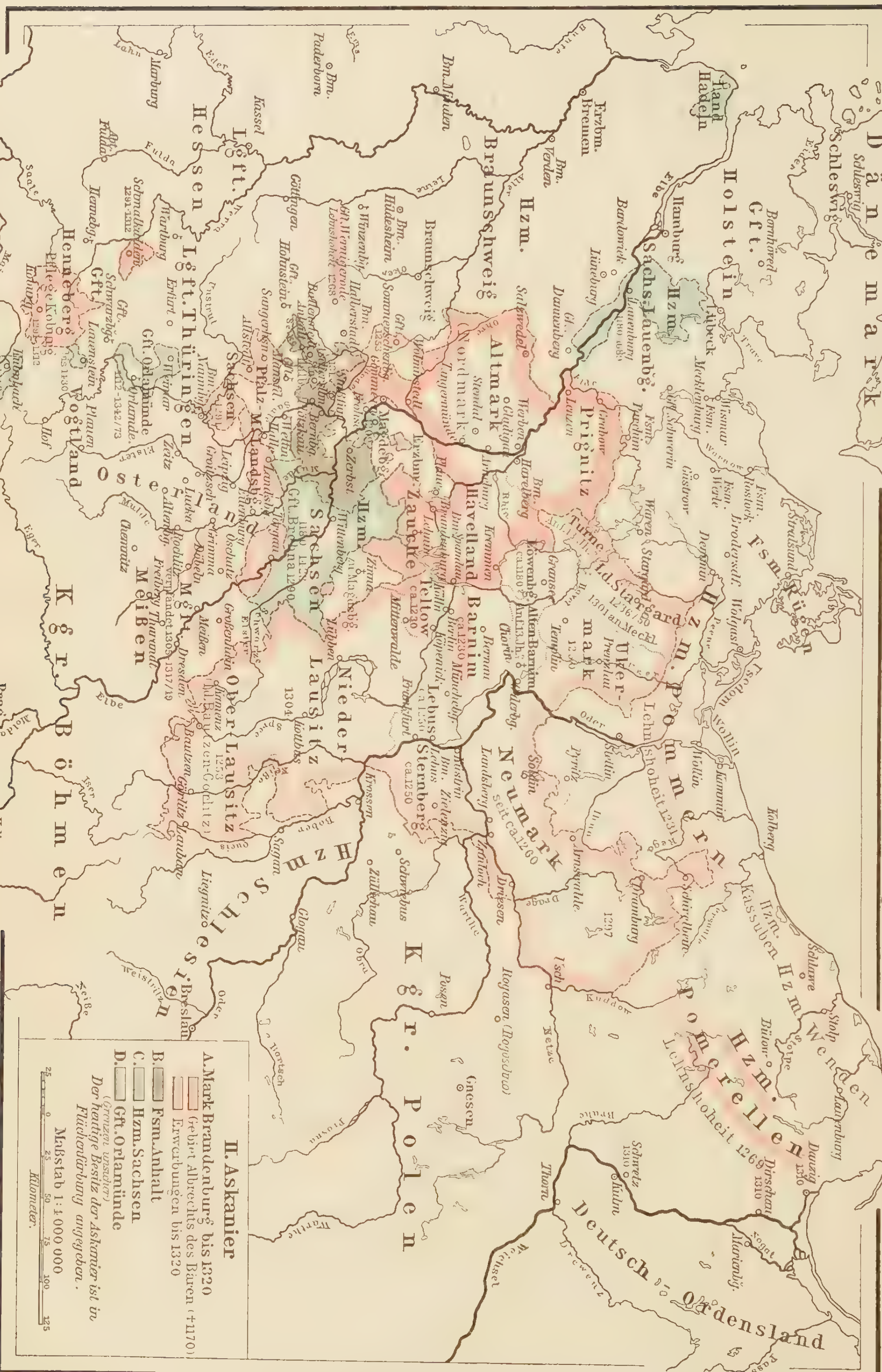

19a

Die großen Fürstenhäuser IIb/III.

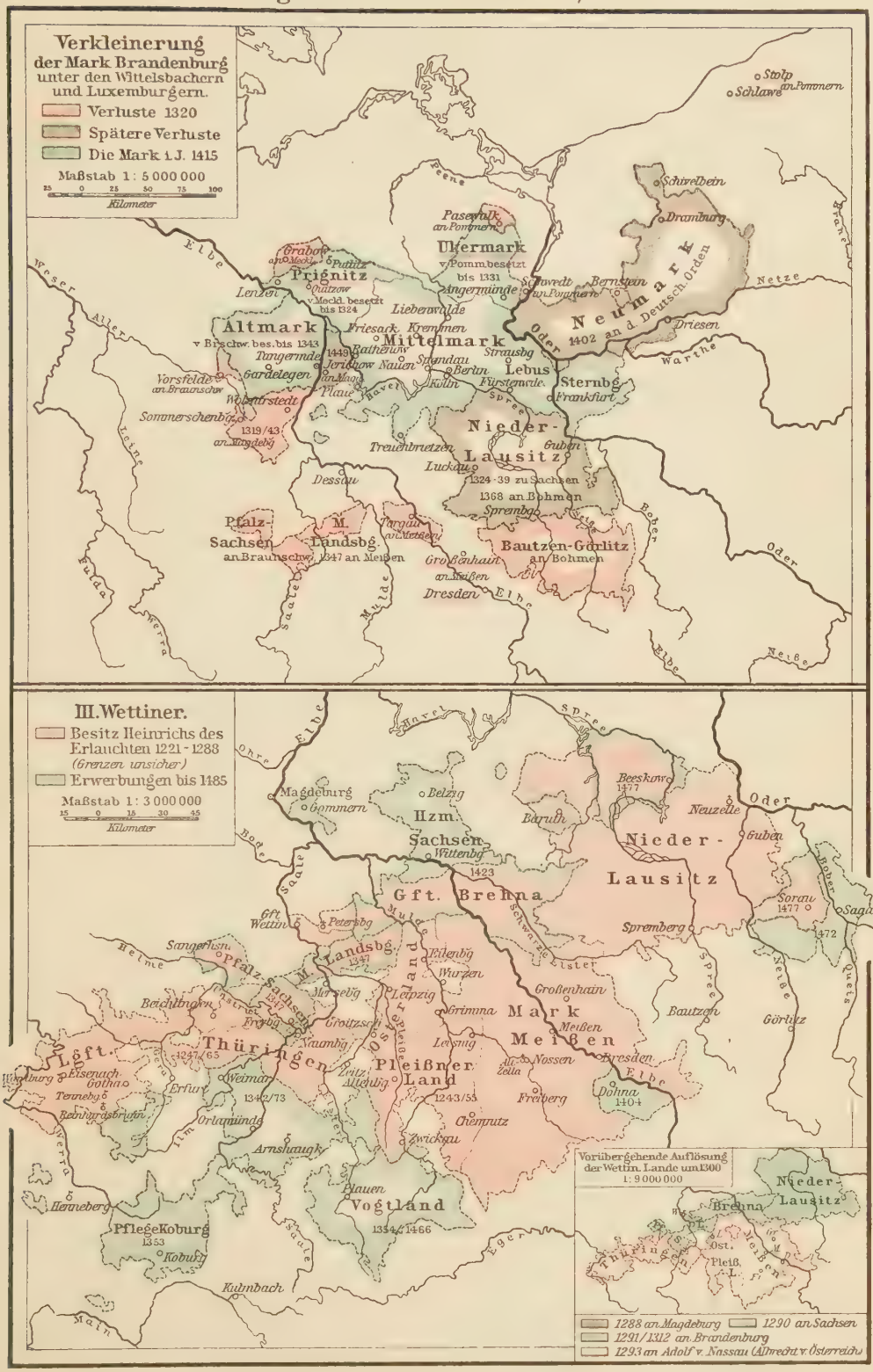

Deutschland und Oberitalien

DEUTSCHLANDS KREISEINTEILUNG.

1	Österreichischer Kreis	7	Oberrheinischer Kreis
2	Burgundischer "	8	Westfälischer "
3	Kurrheinischer "	9	Obersächsischer "
4	Fränkischer "	10	Niedersächsischer "
5	Bayerischer "	11	Nichteingekreiste Gebiete
6	Schwäbischer "	.....	Reichsgrenze.

Maßstab 1:15 000 000.

0 100 200 300 400 500 Kilometer.

ROM.

Maßstab 1:100 000 0 1 2 3 Kilometer.

1 - Engelsbrücke 2 - Pons Vaticanus 3 - Cancelleria mit S. Lorenzo in Damaso 4 - Palazzo Massimi 5 - Palazzo Farnese 6 - Palazzo Orsini-Savelli 7 - Palazzo Cafarelli 8 - SS. Cosma e Damiano 9 - sogenannte Casa di Rienzi 10 - Forum 11 - Scala santa.

Antike Bauten in Haarschrift, Bauten seit d. Zeit d. Renaissance in Steinschrift.

Die großen Fürstenhäuser IV. Europa am Ende des 14. Jahrh.

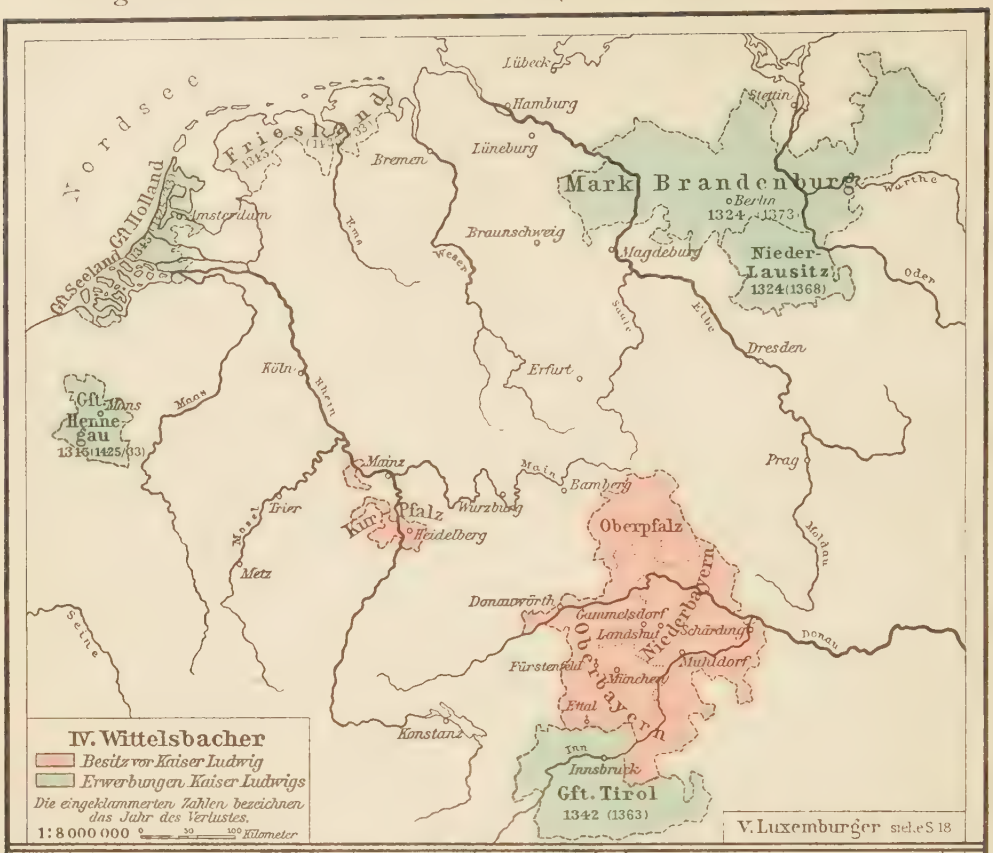

Europa im 16. J

Herjedalen
Finland
Ladoga See
Karelien
Wologda
Dalekarlien
KGR. SCHWEDEN
Tavastehus
Wiborg
Helsingfors
Åbo
Finnischer B.
Ingermanld.
Romanow
Falun
Upsala
Arboga
Stockholm
Dagö
Ösel
1560 dän.
Estland
Nowgorod
MOSKOWITISCHES
Nischnij Nowgorod
Orebro
Strengnäs
Södermanld.
Pskow
Twer
Moskau
Kasimow
Stangeberg
Wadstena
Söderköping
Stegeborg
Liv-
Ermes
DES DEUTSCHEN
land
1561 poln.
ORDENS
Luki
Gotland
Wisby
Pilten
1560 dän.
Kurld
Riga
Weliki
Halland
Kalmar
Öland
Mitau
Seingallen
Dünaburg
Kaluga
Tula
DÄNEMARK
Blekinge
Samogitien
Polotzk
Smolensk
REICH
OSTSEE
Schonen
Lund
Malmö
Kopenh.
Bornholm
Tilsit
Wilna
Orscha
Mohilew
Bryansk
Rügen
Hzm.
Preußen
Stardub
Sewerien
Woronesch
Danzig
Kolbg.
Lübeck
Schwerin
Stettin
Küstrin
Grodno
Nowgorodek
GRFSM.
Tschernigow
Brandenburg
Berlin
Thorn
Plozk
Pinsk
Frankfurt
Posen
Warschau
CHANAT
Wittenbg.
Lausitz
Glogau
KGR.
Lublin
1569 Lublin Union
Lutzk
LITAUEN
Kiew
Donez
Leipzig
Hzm.
Sachsen
Dresden
Breslau
Schlesien
POLEN
Sandomir
Ostrog
Ukraine
Dnjepr
DER
Prag
Krakau
Wieliczka
Lemberg
Brzezlaw
Kamienicz
Dnjestr
Dnjepr-Kosaken
HES REICH
Kgr. Böhmen
Olmütz
Mgft. Mähren
Brünn
Zips
Halicz
KRIM
Nürnbg.
Regensbg.
Erzhzm.
1526 habsb.
Neutra
Tokay
Fsm.
Jedisan
Tauran
Asowsches M.
Bayern
München
Wien
Preßburg
Eisenb.
Jassy
Otschakow
Perekop
Österreich
Salzbg.
Raab
Ofen
Sieben
Moldau
Bessarabi
Gr Wardein
bürgen
Krim
Kaffa
1475 turk.
Steier
mark
Graz
Stuhlweißenburg
Klausenbg.
S. Emmerich
Hermannst.
Kronstadt
Kilia
Baktschissarai
Balaklawa
Tirol
Kärnten
Villach
UNGARN
Szigeth
Mohacs
1541 turk.
Temesvar
Braila
Laibach
Krain
Belluno
Essegg
Peterwardein
Banat
Fsm. Walachei
SCHWARZES MEER
Padua
Mantua
Venedig
Zengg
Sirmien
Orsowa
Bukarest
Silistria
Dobrudscha
Bihacz
1592 turk.
Jaice
Belgrad
1521 turk.
Donau
Widin
Warna
KIRCHENST.
Bosnien
Serbien
Nicopolis
Trnowo
Sinub
Ravenna
Bologna
Lago
Dalmat.
Sarajewo
Novibazar
Nissa
Bulgarien
Florenz
Herzego-
wina
1483 turk.
Sofia
Philippopel
Urbino
Ancona
Lucca
Perugia
Montenegro
Cattaro
Rep. Ragusa
Pescara
Spoleto
Aquila
Skutari
Albanien
1478 turk.
Iskub
Adrianopel
Rodosto
Skutari
Ismid
Kisil Irmak
Angora
Rom
Troja
Barletta
Durazzo
1501 turk.
Makedonien
Brussa
Isnik
Kgr.
Neapel
Benevent
Capua
Bari
Brindisi
Salonik
Gallipoli
Edrenid
Kutahia
Neapel
Apulien
Avlona
Otranto
Turent
Sorrent
Janina
Lesbos
Mytilini
Smyrna
Konia
Alsserai
Kala
Korfu z Venedig
Larissa
Thessalien
Negroponte
Chios z Genua
Cosenza
-brien
Messina
Semmara
Palermo
Reggio
Kefalonia z Venedig
Zante z Venedig
Korinth
Nauplia
Morea
1566
Mughla
Adalia
Kgr.
Sizilien
Catania
Syracusa
Cirgenti
Rhodos
1522 turk.
Cypern
1489 von
1571 turk.
Nikosia
Cerigo z Venedig
Canea
Kandia
Kandia
z Venedig
Malta
den Johannitern
MEER

Deutschland zur Zeit

Habsburgische Lande:
Spanische
Österreichische
Linie
Wettinische Lande:
Albertiner
Ernestiner
Hohenzollernsche Lande:
Brandenburgische
Fränkische
Linie
Wittelsbachische Lande:
Bayerische
Pfälzische
Linie
Haus Oldenburg:
Dänemark-Schleswig
Holstein
Oldenburg
Geistliches Gebiet
Reichsstädte
Reichsgrenze.
B.- zu Bamberg, Br.- zu Brixen, Fr.- zu Freising, M.- zu Magdeb., Ms.- zu Bm. Meißen, Mz.- zu Mainz, S.- zu Salzburg, Si.- zu Sickingen, T.- zu Trier.
Auf die wichtigsten historischen Ereignisse ist durch Ausfüllung der Ortszeichen (•) hingewiesen.
Die Gft. Sponheim war seit 1437 bis 1707 vorder- u. 1776 (hinter-) im gemeinsamen Besitz von Pfalz und Baden, sie ist gezeichnet nach den Teilungen von 1707 u. 1776.
Grenze der Vereinigten Niederlande nach der Utrechter Union 1579 und 1609.
Grenze der Generalitätslande 1609.
Maßstab 1:5 000 000
Kilometer
NORDSEE
KÖR. DÄNEMA
Sylt
Flensbg.
Gottorf
Schleswig
Hzm. Schleswig
Fünen
Helgoland
Heide
Hemmingstedt
Meldorf
Kiel
Rdsbg.
Eutin
Hzm. Lübeck
Holstein
Lübeck
Bm. Ratzebg.
Bm. Wismar
Schwerin
Hzm. Lauenbg.
Hamburg
Stade
Hadeln
Jever
Erzbm. Bremen
Lüneburg
Hzm.
Braunschweig-
Lüneburg
Kur
Altmar
Ste
Bremen
Verden
Soltau
Gft. Hoya
Diepholz
Gft. Rietberg
Osnabrück
Bm. Minden
Hannover
Braunschw.
Wolfenbüttel
Helmstedt
Erz
Magdebur
Bm. Halberstad
Gft. Lippe
Detmold
Bm. Paderborn
Hzm. Brschw. Kalenberg
Hzm. Brschw. Grubenhgn.
Gft. Nordhsn.
Mansfe
Eisle
Gft. Hohnstein
Alstedt
Mühlhsn.
Nau
Kur
Eisenach
Erfurt
Gotha
Weim
Hzm. Sachsen
Ordrf.
Schmalkalden
Rudolstadt
Gft. Henneberg
Wettin
Fulda
Koburg
Bm.
Königsbg.
Kulmbach
Bamberg
Würzburg
Schwarzach
Königshofen
Fsm. Ansbach
Nürnbg
Altdorf
Schwabach
Fsm. Spalt
Bm. Eichstät
Ing
Donauwörth
Neuburg
Hzn
Augsburg
Bm. Augsburg
Memmingen
Kempten
Kaufbeuren
Füssen
Fr.
Ehrenberger Klause
Innsbruck
Brenner
Gft. Ti
Tirol
Bm.
Meran
Boze
Trient
Verone
Hzm. Bergamo
Como
Mailand
REPUBLIK
Brescia
Verona
Hzm. Savoyen
Gft. Chavolles
Montpensier
Lyon
Rhône
Isère
Bernhard
Aosta
Maurienne
Gft. Venaissin
Avignon
päpstl.
Durance
Orange
Vaspas
Fsm. Orange
Maßst. 1:5000 000.
Paris
Meaux
Epernay
Châlons
Vitry
Joinville
Troyes
Langres
Dijon
Nevers
Loire
Allier
Saône
Doubs
Dôle
Besançon
Neuenburg
Solothurn
Biel
Basel
Aarau
Zofingen
Zürich
Konstanz
Baden
St. Gallen
Appenzell
Lindau
Vorarlberg
Chur
Graubünden
Zugewandter Ort
Glarus
Einsiedeln
Wildhaus
Luzern
Zug
Schaffhsn.
Hohentwiel
Wangen
Kappel
Thun
Bern
Freiburg
Lausanne
Chillon
Sitten
Chablais
Genf
Genfersee
Waadt
Wallis
Freigft. Burgund
Sundgau
Breisgau
Hzm. Lothringen
Hzm. Luxemburg
Hzm. Brabant
Hzm. Geldern
Gft. Zütphen
Gft. Zutphen
Gft. Seeland
Middelburg
Vlissingen
Gft. Holland
Amsterdam
Haarlem
Leiden
Haag
Delft
Rotterdam
Utrecht
Arnheim
Deventer
Overyssel
Drenthe
Gft. Drenthe
H. Friesland
Leeuwarden
Groningen
Emmingen
Oldenburg
Zuider Zee
Alkmaar
Hzm. Geldern
Münster
Gft. Lippe
Wesel
Kleve
Xanten
Bergen op Zoom
Breda
Herzogenbusch
Antwerpen
Brüssel
Mecheln
Löwen
Aalst
Gft. Flandern
Gent
Brügge
Ostende
Nieuport
Dünkirchen
Calais
Gravelingen
Ryssel
Gft. Artois
Arras
Lens
Gft. Hennegau
Mons
Valenciennes
Cambrai
Bapaume
Amiens
Péronne
Guise
St. Quentin
Noyon
Compiègne
Soissons
Crépy
Château-Thierry
Reims
Vervins
Hzm. Luxemburg
Gft. Namur
Maastricht
Hzm. Limburg
Lüttich
Aachen
Jülich
Hzm. Jülich
Erzbm. Köln
Hzm. Westfalen
Mark
Gft. Hoorn
Gft. Kassel
Waldeck
Homberg
Marburg
Dillenburg
Gft. Nassau
Gießen
Wetzlar
Landgft. Hessen
Kassel
Frankenhsn.
Mühlhsn.
Eisenach
Gotha
Weim
Hzm. Sachsen
Ordrf.
Schmalkalden
Rudolstadt
Gft. Henneberg
Wettin
Fulda
Koburg
Bm.
Königsbg.
Kulmbach
Bamberg
Würzburg
Schwarzach
Königshofen
Fsm. Ansbach
Nürnbg
Altdorf
Schwabach
Fsm. Spalt
Bm. Eichstät
Ing
Donauwörth
Neuburg
Hzn
Augsburg
Bm. Augsburg
Memmingen
Kempten
Kaufbeuren
Füssen
Fr.
Ehrenberger Klause
Innsbruck
Brenner
Gft. Ti
Tirol
Bm.
Meran
Boze
Trient
Verone
Hzm. Bergamo
Como
Mailand
REPUBLIK
Brescia
Verona
Hzm. Savoyen
Gft. Chavolles
Montpensier
Lyon
Rhône
Isère
Bernhard
Aosta
Maurienne
Gft. Venaissin
Avignon
päpstl.
Durance
Orange
Vaspas
Fsm. Orange
Maßst. 1:5000 000.
Paris
Meaux
Epernay
Châlons
Vitry
Joinville
Troyes
Langres
Dijon
Nevers
Loire
Allier
Saône
Doubs
Dôle
Besançon
Neuenburg
Solothurn
Biel
Basel
Aarau
Zofingen
Zürich
Konstanz
Baden
St. Gallen
Appenzell
Lindau
Vorarlberg
Chur
Graubünden
Zugewandter Ort
Glarus
Einsiedeln
Wildhaus
Luzern
Zug
Schaffhsn.
Hohentwiel
Wangen
Kappel
Thun
Bern
Freiburg
Lausanne
Chillon
Sitten
Chablais
Genf
Genfersee
Waadt
Wallis
Freigft. Burgund
Sundgau
Breisgau
Hzm. Lothringen
Hzm. Luxemburg
Hzm. Brabant
Hzm. Geldern
Gft. Züt

Bornholm
OSTSEE
Rügen
Stralsund
Greifswald
Wolgast
Hzm. Pommern
Kammin
Kolberg
Bm. Kammin
Stettin
Ukermark
Neumark
Mgft. Brandenburg
Mittelmark
Berlin
Frankfurt
Schwiebus
Krossen
Lebus
Küstrin
Lauenburg
Bütow
Danzig
Oliva
Pillau
Frauenburg
Braunsberg
Elbing
Ermland
Preußen
Marienburg
Hzm. Marienwerder
Stargard
Schwetz
Graudenz
Löbau
Neidenburg
Deutsch-Krone
Kulm
Bromberg
Thorn
Netze
Weichsel
Plozk
Warthe
KÖNIGREICH POLEN
Gnesen
Posen
Warschau
Praga
Lentschiza
Lissa
Kalisch
Pilica
Wittenberg
Jüterbog
Mgft. Niederlausitz
Lübben
Luckau
Cottbus
Guben
Sagan
Glogau
Lausitz
Mgft. Oberlausitz
Bautzen
Görlitz
Löbau
Zittau
Liegnitz
Hzm. Schlesien
Fsm. Wohlau
Breslau
Brieg
Oppeln
Ratibor
Jägerndf.
Neiße
Glatz
Beuthen
Schweidnitz
Tschenstochau
Sandomir
Krakau
Tarnow
Wieliczka
Meißen
Rochlitz
Freiberg
Pirna
Dresden
Stolpen
Chemnitz
Zwickau
Leitmeritz
Jungbunzlau
Kaaden
Saaz
Prag
Elbe
Eger
Kuttenberg
KGR. BÖHMEN
Pilsen
1526 österr.
Mgft. Mähren
1526 österr.
Brünn
Olmütz
Oderberg
Iglau
Znaim
Budweis
Regensburg
Straubing
Passau
Bayern
Erzhzm.
Österreich
Linz
Donau
Wien
Preßburg
Tyrnau
Waag
Neutra
Gran
Eipel
Kaschau
Miskolcz
Erlau
1596 türk.
Siebenbürgen
UNGARN
1541 türk.
Braunau
Enns
Steyr
Waidhofen
Wiener Neustadt
Zsitvatorok
1606
TÜRK.
Ofen
Pest
Salzburg
Kufstein
Erzbm.
Hzm. Steiermark
Bruck
Graz
Hzm. Kärnten
Villach
Klagenfurt
Völkermarkt
Laibach
Görz
Hzm. Krain
Triest
Venedig
Fiume
Agram
Kulpa
Raab
Mur
Drau
Save
Isonzo
Piave
ÖSTERREICH
Albertinische Lande vor d. Wittenberg. Kapitulat.
Bei der Kapitulation (1547) von den Ernestinern an die Albertiner abgetr.
Bei der Kapitulation an Böhmen abgetreten.
Ernestinische Lande nach der Kapitulation.
Im Naumb. Vertr. (1554) v. Albert an d. Ernest abgetr.
Brandenburg
Berlin
Lebus
Magdeburg
Barut
Wittenbg.
Lochau
Anhalt
Nieder Lausitz
Cottbus
Sagan
Eichsfeld
Allstedt
Sachsenburg
Weimar
Eisenach
Gotha
Erfurt
Gleichen
Neustadt
Leipzig
Lucken
Zeitz
Merseburg
Naumburg
Würzen
Mühlbg.
Oberlausitz
Meißen
Stolpen
Dresden
Altenbg.
Zwickau
Böhmen
Hennebg.
Koburg
Plauen
Vogtland
Gottesgab
Würzburg
Baireuth
Bamberg
Wettinische Lande
1547 u. 1554.
Maßstab 1:6 000 000.
Das Randkolorit der Bistümer kennzeichnet die Schutzherrschaft, unter der sie standen.

Vorschreiten Frankreichs nach Osten.

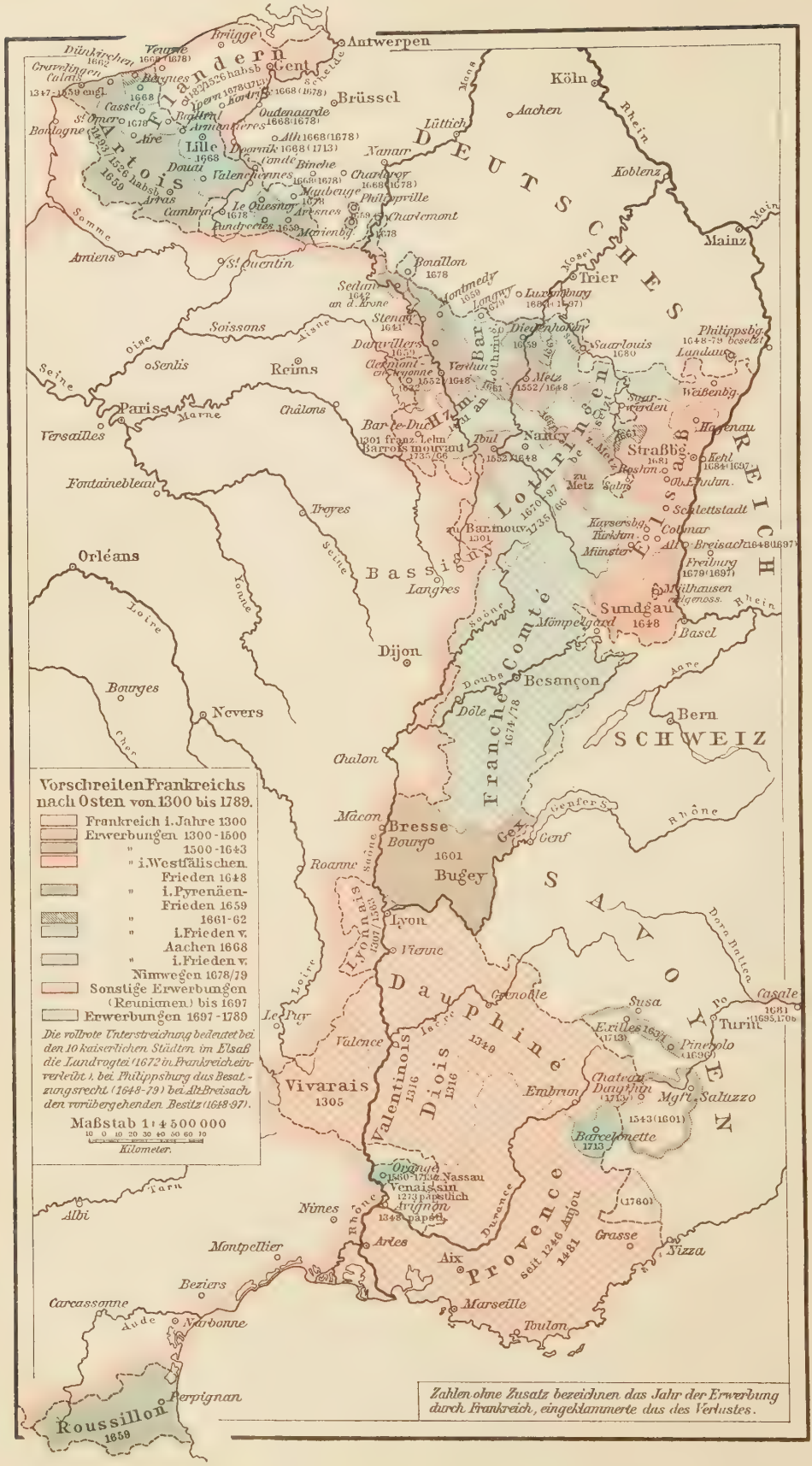

22a

Die elsässischen und lothringischen Territorien um 1648.

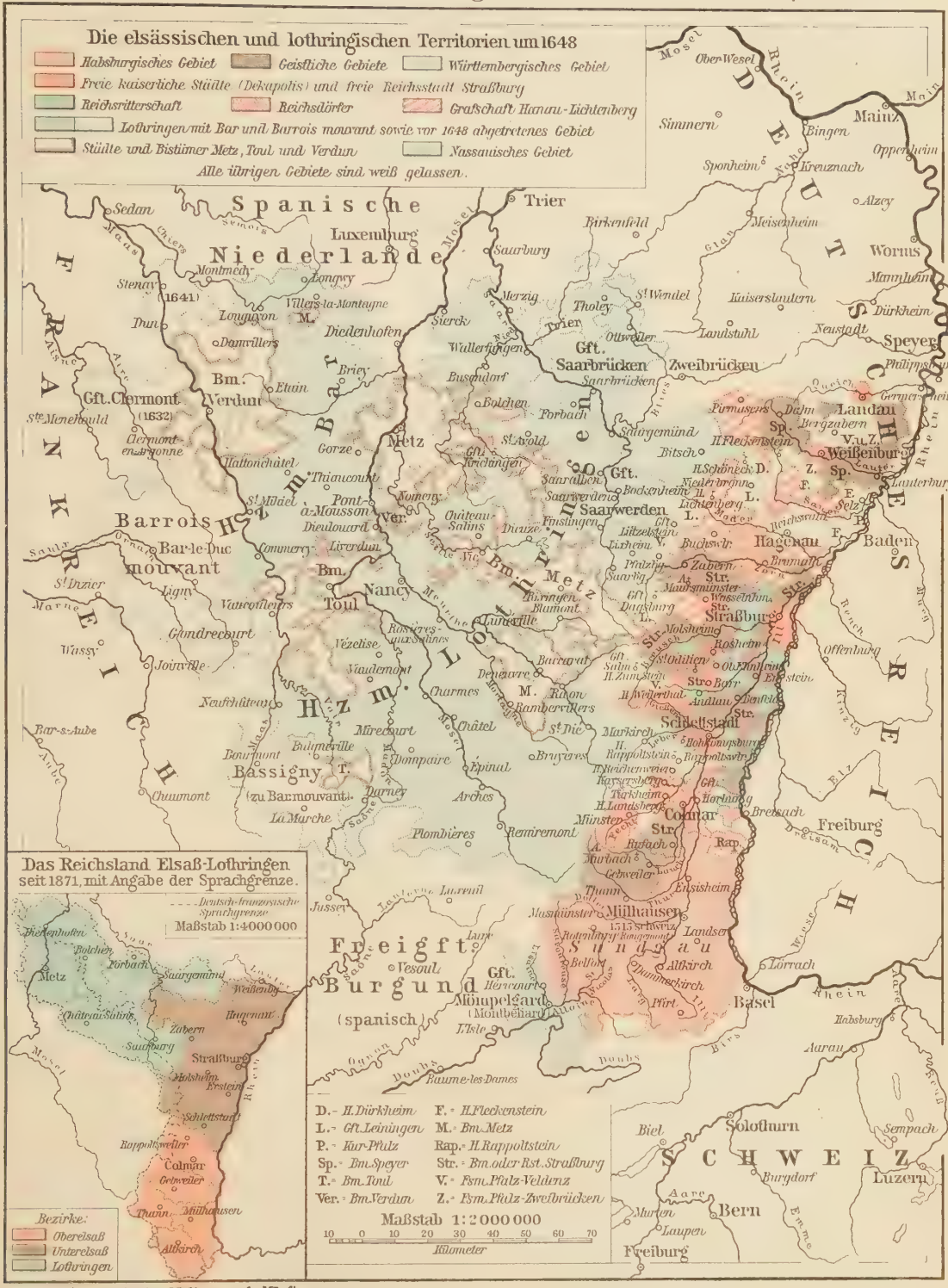

Copyright 1913 by Velhagen & Klasing.

Deutschland im 17

Habsburgische Lande:
Österreichische
Spanische
Linie
Hohenzollernsche Lande:
Brandenburgische
Fränkische
Linie
Wettinische Lande:
Albertiner
Ernestiner
Wittelsbachische Lande:
Bayerische
Pfälzische
Linie
Haus Oldenburg:
Dänemark (Königl. Anteil) und Oldenburg
Holstein-Gottorp (Herzogl. Anteil)
Geistliches Gebiet
Reichsstädte
Reichsgrenze.
A.-Z. zu Anhalt-Zerbst, Br.-zu Brixen, Fr.-zu Freising, H.K.-zu Hessen-Kassel, K.-zu Köln, M.-zu Magdeburg, Mz.-zu Mainz, N.-zu Nassau, S.-zu Salzburg, T.-zu Trier.
Die Flächenfärbe gibt den Zustand von 1648, wichtige Territorialveränderungen des 17. Jahrhunderts sind dadurch gekennzeichnet, daß die betreffenden Gebiete außerdem noch zarte Randfarbe (ohne Verwaschung) des anderen Staates zeigen.
Die wichtigsten Schlacht- und Vertragsorte sind durch schwarz ausgefüllte Ortszeichen (•) hervorgehoben.
Maßstab 1: 5 000 000
50 0 50 100
Kilometer.
Der sächsische Anteil der Grafschaft Henneberg war bis 1660 im gemeinsamen Besitz der Albertiner und Ernestiner; er ist gezeichnet nach der Teilung von 1660, die Grafschaft Sponheim war bis 1707 (vordere) und 1776 (hintere) im gemeinsamen Besitz von Pfalz und Baden; sie ist gezeichnet nach den Teilungen von 1707 und 1776.
PRAG und WEISZER BERG
Maßstab 1:300 000.
Ost. Länge v. Greenwich

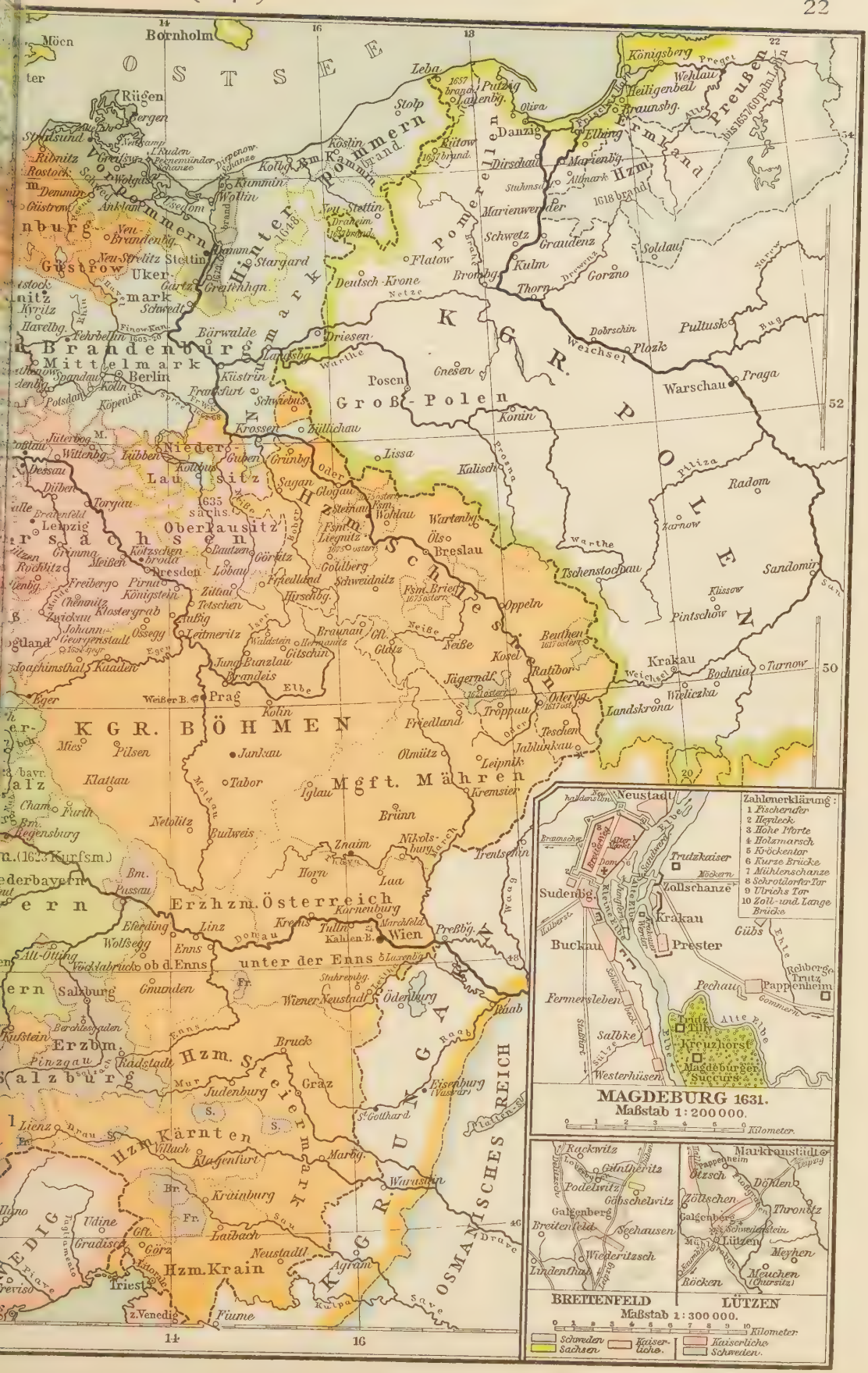
Bornholm
OSTSEE
Rügen
Stralsund
Vorpommern
Hinterpommern
Neumark
Pommerellen
Danzig
Königsberg
Preußen
Ermland
Elbing
Marienburg
Hzm. Altmark
Stettin
Stargard
Deutsch-Krone
Flatow
Schwetz
Graudenz
Kulm
Thorn
Gorzno
Soldau
Marienwerder
Dirschau
Preußisch Holland
Mohrungen
Heiligenbeil
Braunsberg
Wehlau
Pregel
Memel
Kurische Nehrung
Frische Nehrung
Brandenburg
Mittelmark
Berlin
Potsdam
Frankfurt
Küstrin
Bärwalde
Driesen
Landsberg
Warthe
Netze
Weichsel
Plozk
Pultusk
Warschau
Praga
Dobrschin
Rug
Posen
Gnesen
Groß-Polen
Konin
Schwiebus
Krossen
Züllichau
Lissa
Kalisch
Prosna
Pilica
Radom
Sandomir
Tschenstochau
Oppeln
Ratibor
Beuthen
Kosel
Neiße
Glatz
Breslau
Ohlau
Wartenberg
Liegnitz
Steinau
Glogau
Sagan
Lübben
Cottbus
Guben
Grünberg
Niederlausitz
Oberlausitz
Sachsen
Torgau
Wittenberg
Dessau
Leipzig
Dresden
Pirna
Meißen
Görlitz
Lauban
Bautzen
Goldberg
Friedland
Schweidnitz
Hirschberg
Zittau
Tetschen
Leitmeritz
Aussig
Chemnitz
Freiberg
Königstein
Zwickau
Braunau
Gitschin
Jungbunzlau
Brandeis
Elbe
Prag
Weißer B.
Eger
Kolin
Jaromirz
Trautenau
Glatz
Neiße
Jägerndf.
Troppau
Oderberg
Teschen
Jablunkau
Landskrona
Weliczka
Krakau
Bochnia
Tarnow
Weichsel
Pintschow
Klissow
Sandomir
Schlesien
KGR. BÖHMEN
Mies
Pilsen
Klattau
Tabor
Iglau
Mgft. Mähren
Olmütz
Leipnik
Kremsier
Brünn
Jankau
Netolitz
Budweis
Znaim
Nikolsburg
Trentschin
Waag
Neutitschein
Lundenburg
Horn
Lua
Krems
Korneuburg
Tulln
Kahlenb.
Wien
Preßbg.
Marchfeld
Donau
Linz
Ebersberg
Wolfsegg
Enns
Alt-Ötting
Waldkraibuch
ob d. Enns
unter der Enns
Lunzenbg.
Stuhrenbg.
Wiener-Neustadt
Ödenburg
Raab
Fr.
Salzburg
Gmunden
Berchtesgaden
Pinzgau
Radstadt
Erzbm. Salzburg
Hzm. Steiermark
Bruck
Judenburg
Graz
Eisenberg
St. Gotthard
Mur
Kärnten
Villach
Klagenfurt
Marburg
Windischgrätz
Krainburg
Laibach
Neustadtl
Hzm. Krain
Agram
Triest
z. Venedig
Fiume
Görz
Gradisca
Udine
Lienz
Drau
Sau
Drave
Kulpa
Save
OSMANISCHES REICH
KGR. UNGARN
Neustadt
Zahlenerklärung:
1 Fischerufer
2 Heydeck
3 Hohe Pforte
4 Holzmarsch
5 Kröckentor
6 Kurze Brücke
7 Mühlenschanze
8 Sohrötzlorfer Tor
9 Ulrichs Tor
10 Zoll- und Lange Brücke
Sudenburg
Buckau
Krakau
Vollschanze
Trutzkaiser
Prester
Pechau
Pappenheim
Rothensee
Trutz
Gübs
Fermersleben
Salbke
Tilly
Kreuzhorst
Magdeburger Succurs
Westerhüsen
MAGDEBURG 1631.
Maßstab 1:200000.
Kilometer
Rackwitz
Günthersitz
Podelwitz
Göhschelwitz
Galgenberg
Breitenfeld
Sechausen
Wiederitzsch
Lindenthal
Markranstädt
Döhlen
Zöllschen
Throndtz
Lützen
Meyhen
Mauchen
Röcken
BREITENFELD
LÜTZEN
Maßstab 1:300000.
Kilometer
Schweden
Sachsen
Kaiserliche
Kaiserliche
Schweden.

Kriegszusammenhänge I (1618—1660).

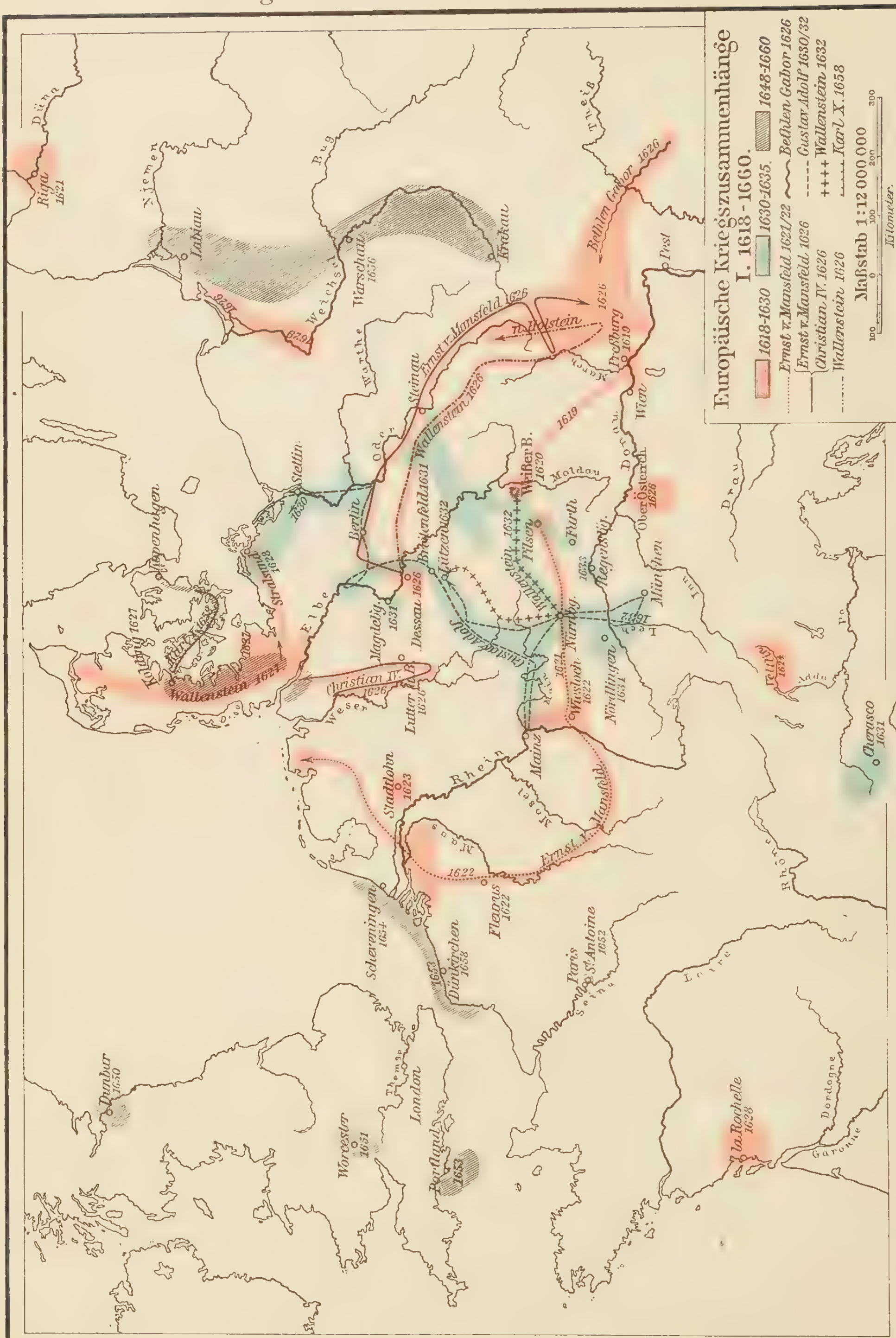

23ª

Kriegszusammenhänge II (1672—1699).

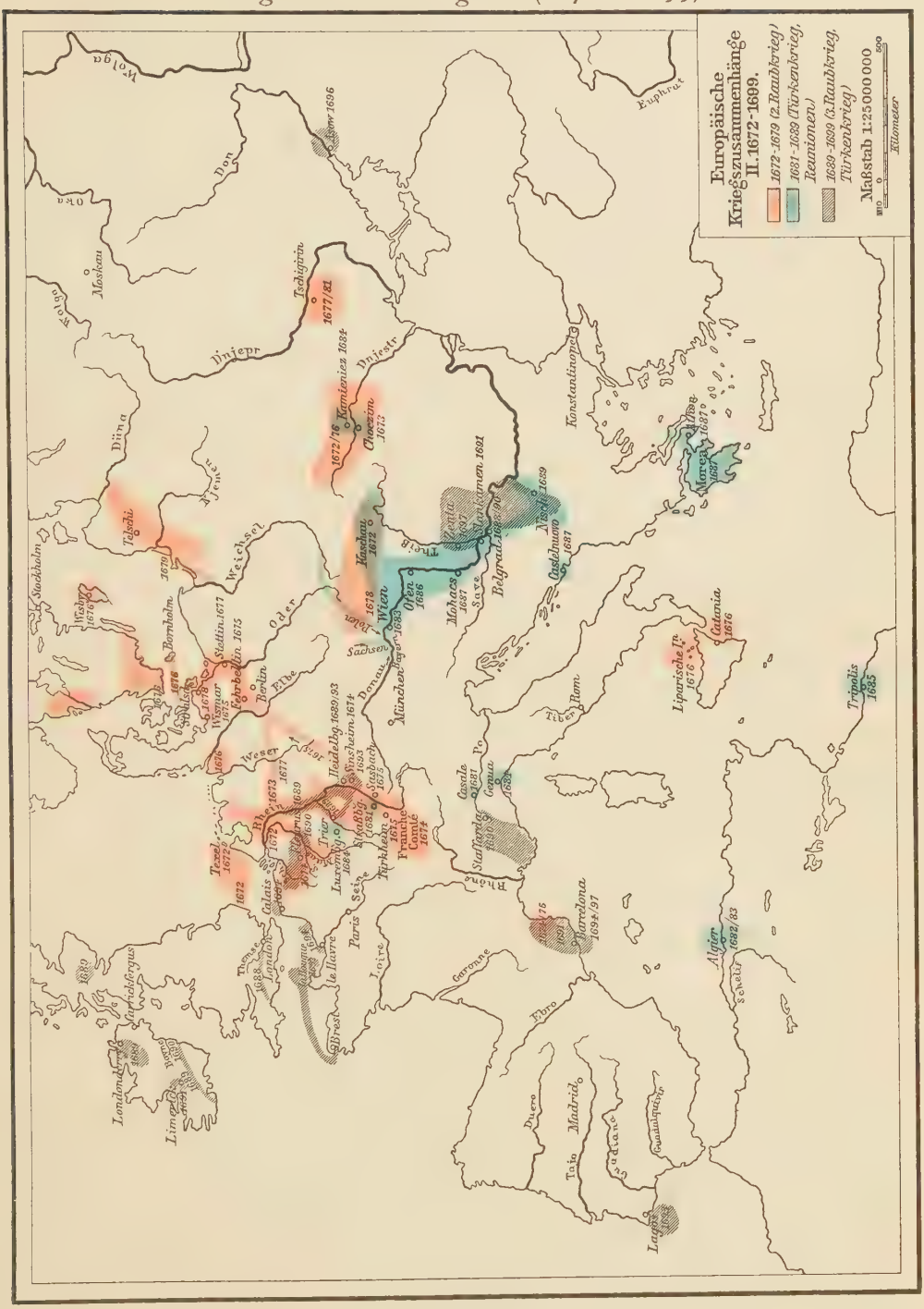

Europa im 17. und

Finnland
KGR. SCHWEDEN
Ingermanland
Esthland
Livland
Gvt. Nowgorod
KAISERTUM
Gvt. Moskau
Gvt. Smolensk
RUSZLAND
Gvt. Woronesch
Gvt. Biel-gorod
Gvt. Kiew
Kurland
Pohlisch Livland
Litauen
OSTSEE
KGR. POLEN
Groß Polen
Klein Polen
Wolhynien
Ukraine
DONISCHE KOSAKEN
SAPOROGISCHE KOSAKEN
REICH
Böhmen
Mähren
Österreich
Schlesien
Moldau
Jedisan
Asowsches M.
Krim
Gfsm. Siebenb.
KGR. UNGARN
Kärnten
Steiermark
Krain
Kroatien
Slavonien
Bosnien
Herzegowina
Serbien
Bulgarien
Große Walachei
Kleine Walachei
SCHWARZES MEER
Rum-Ili
OSMANISCHES REICH
Anadoli
Karaman
Siwas
Cypern
Kandia
KÖNIGREICH BEIDER SIZILIEN
Sizilien
Malta
den Johanniterrn
MITTELLÄNDISCHES MEER
Wien
Berlin
Dresden
Warschau
Petersburg
Moskau
Konstantinopel
Smyrna
Sinope
Kaffa
Azow
Cherson
Odessa
Bender
Kiew
Lemberg
Krakau
Prag
Ofen
Belgrad
Sofia
Adrianopel
Salonik
Athen
Morea
Tripolitza
Korfu
Neapel
Palermo
Messina
Syracusa
Catania
Malta
Gotland
Öland
Bornholm
Rügen
Stettin
Danzig
Königsberg
Memel
Riga
Reval
Dorpat
Pleskow
Newgorod
Wilna
Minsk
Pinsk
Lublin
Warschau
Posen
Breslau
Olmütz
Brünn
Pressburg
Wien
Debrezin
Szegedin
Temesvar
Hermannstadt
Kronstadt
Jassy
Bukarest
Silistria
Varna
Schumla
Widin
Nikopolis
Sistowa
Philippopel
Kavala
Durazzo
Scutari
Ragusa
Cattaro
Spalatro
Zara
Ancona
Venedig
Triest
Laibach
Agram
Essegg
Mohacs
Fünfkirchen
Szolnok
Kaschau
Leutschau
Tokay
Erlau
Ofen
Pest
Raab
Comorn
Gran
Neusohl
Olmütz
Brünn
Iglau
Znaim
Budweis
Linz
Salzburg
Innsbruck
Graz
Klagenfurt
Villach
Görz
Triest
Fiume
Zengg
Karlstadt
Warasdin
Kanischa
Mohacs
Peterwardein
Carlowitz
Belgrad
Semendria
Widin
Orsova
Turnu
Giurgewo
Rustschuk
Silistria
Kalafat
Donau
Dnjestr
Pruth
Dnjepr
Don
Wolga
Kama
Ural
Kaspisches Meer
Aralsee
Persien
Kaukasus
Georgien
Imeretien
Mingrelien
Trapezunt
Erzerum
Kars
Tiflis
Baku
Derbent
Astrachan
Kasan
Nischnij Nowgorod
Jaroslaw
Wologda
Archangel
Kola
Lappland
Finnmarken
Tornea
Uleaborg
Kajana
Wasa
Storkyro
Abo
Helsingfors
Tammerfors
Viborg
Nyslott
Fredrikshamn
Kexholm
Ladoga See
Onega See
Wetter See
Wener See
Mälar See
Hjelmar See
Vänern
Wenersborg
Gothenburg
Carlstad
Örebro
Westeras
Upsala
Stockholm
Nyköping
Norrköping
Calmar
Carlskrona
Ystad
Malmö
Helsingborg
Landskrona
Halmstad
Falun
Gefle
Hernösand
Umeå
Piteå
Luleå
Torneå
Kemi
Brahestad
Jakobstad
Nystad
Aland
Gothland
Dagö
Ösel
Wisby
Memel
Tauroggen
Wilkomir
Dünaburg
Polozk
Witebsk
Mohilew
Smolensk
Orscha
Ostrow
Pskow
Porchow
Waldai
Twer
Torshok
Moskau
Kaluga
Tula
Orel
Kursk
Charkow
Poltawa
Kremenczug
Pultawa
Kiew
Tschigirin
Berditschew
Winnitza
Bar
Kamieniec
Braclaw
Jassy
Choczim
Dnjestr
Bender
Akkerman
Ismail
Kilia
Reni
Isaktscha
Tultscha
Babadagh
Kustendje
Varna
Schumla
Rustschuk
Giurgewo
Turnu
Orsova
Semendria
Belgrad
Widin
Sistowa
Nikopolis
Philippopel
Adrianopel
Gallipoli
Rodosto
Constantinopel
Skutari
Ismid
Brussa
Kastamuni
Sinope
Kaffa
Azow
Cherson
Odessa
Bender
Kiew
Lemberg
Krakau
Prag
Ofen
Belgrad
Sofia
Adrianopel
Salonik
Athen
Morea
Tripolitza
Korfu
Neapel
Palermo
Messina
Syracusa
Catania
Malta
Gotland
Öland
Bornholm
Rügen
Stettin
Danzig
Königsberg
Memel
Riga
Reval
Dorpat
Pleskow
Newgorod
Wilna
Minsk
Pinsk
Lublin
Warschau
Posen
Breslau
Olmütz
Brünn
Pressburg
Wien
Debrezin
Szegedin
Temesvar
Hermannstadt
Kronstadt
Jassy
Bukarest
Silistria
Varna
Schumla
Widin
Nikopolis
Sistowa
Philippopel
Kavala
Durazzo
Scutari
Ragusa
Cattaro
Spalatro
Zara
Ancona
Venedig
Triest
Laibach
Agram
Essegg
Mohacs
Fünfkirchen
Szolnok
Kaschau
Leutschau
Tokay
Erlau
Ofen
Pest
Raab
Comorn
Gran
Neusohl
Olmütz
Brünn
Iglau
Znaim
Budweis
Linz
Salzburg
Innsbruck
Graz
Klagenfurt
Villach
Görz
Triest
Fiume
Zengg
Karlstadt
Warasdin
Kanischa
Mohacs
Peterwardein
Carlowitz
Belgrad
Semendria
Widin
Orsova
Turnu
Giurgewo
Rustschuk
Silistria
Kalafat
Donau
Dnjestr
Pruth
Dnjepr
Don
Wolga
Kama
Ural
Kaspisches Meer
Aralsee
Persien
Kaukasus
Georgien
Imeretien
Mingrelien
Trapezunt
Erzerum
Kars
Tiflis
Baku
Derbent
Astrachan
Kasan
Nischnij Nowgorod
Jaroslaw
Wologda
Archangel
Kola
Lappland
Finnmarken
Tornea
Uleaborg
Kajana
Wasa
Storkyro
Abo
Helsingfors
Tammerfors
Viborg
Nyslott
Fredrikshamn
Kexholm
Ladoga See
Onega See
Wetter See
Wener See
Mälar See
Hjelmar See
Vänern
Wenersborg
Gothenburg
Carlstad
Örebro
Westeras
Upsala
Stockholm
Nyköping
Norrköping
Calmar
Carlskrona
Ystad
Malmö
Helsingborg
Landskrona
Halmstad
Falun
Gefle
Hernösand
Umeå
Piteå
Luleå
Torneå
Kemi
Brahestad
Jakobstad
Nystad
Aland
Gothland
Dagö
Ösel
Wisby
Memel
Tauroggen
Wilkomir
Dünaburg
Polozk
Witebsk
Mohilew
Smolensk
Orscha
Ostrow
Pskow
Porchow
Waldai
Twer
Torshok
Moskau
Kaluga
Tula
Orel
Kursk
Charkow
Poltawa
Kremenczug
Pultawa
Kiew
Tschigirin
Berditschew
Winnitza
Bar
Kamieniec
Braclaw
Jassy
Choczim
Dnjestr
Bender
Akkerman
Ismail
Kilia
Reni
Isaktscha
Tultscha
Babadagh
Kustendje
Varna
Schumla
Rustschuk
Giurgewo
Turnu
Orsova
Semendria
Belgrad
Widin
Sistowa
Nikopolis

23b Kriegszusammenhänge III (1700—1721).

24a
Kriegszusammenhänge IV (1740—1763).

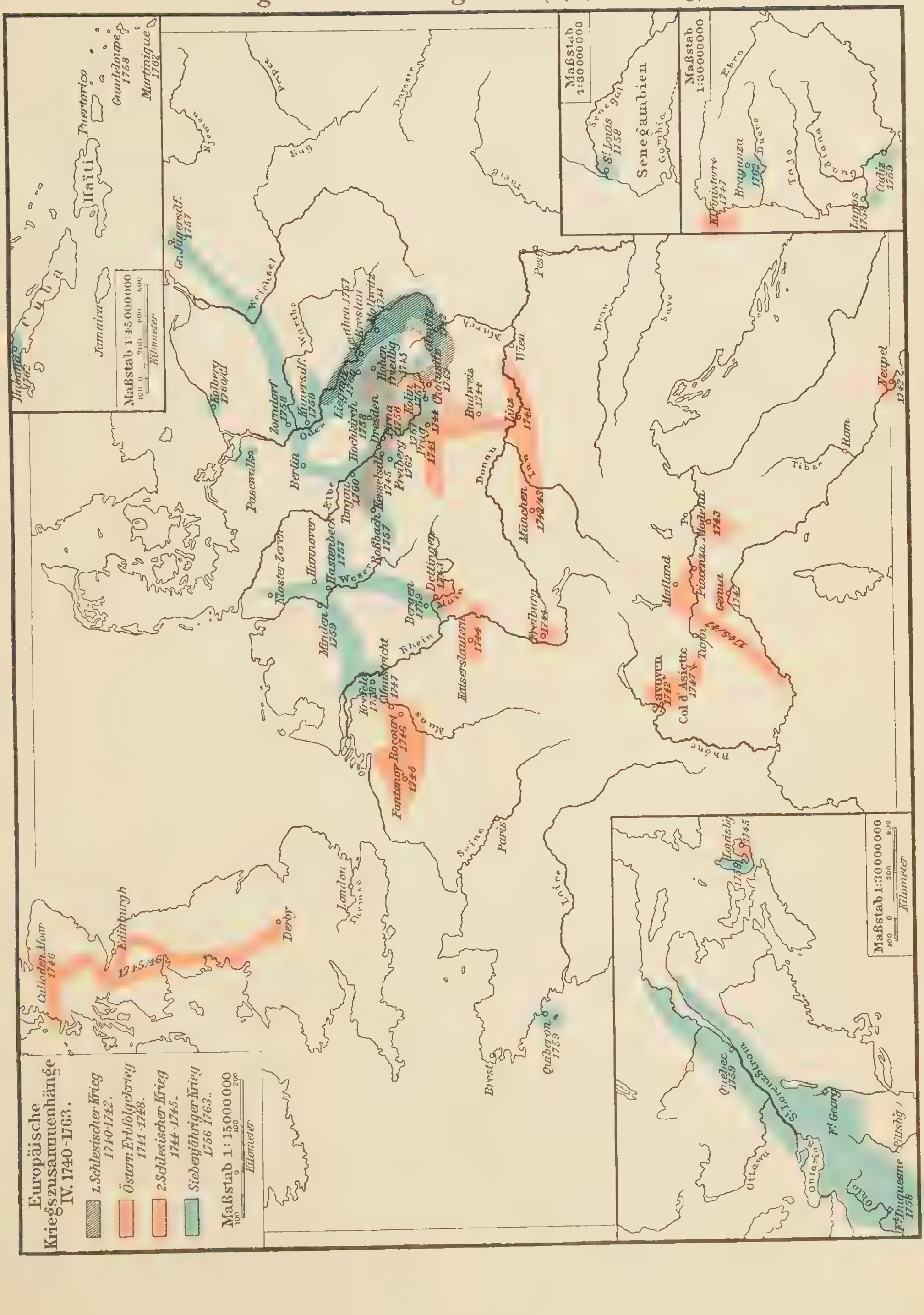

Deutschland im 18.

OSTSEE
Bornholm
Möen
Rügen
Stralsund
Greifswald
Stettin
Swinemünde
Kolberg
Rügenwalde
Lauenburg
Danzig
1793 preuß.
Königsberg
Pregel
Gr. Jägersdf.
Braunsbg.
Ostpreußen
Ermland
Elbing
1772 preuß.
Marienburg
Westpreußen
Pommern
Hinter Pommern
Neumark
Kammin
Wollin
Gollnow
Stargard
Dramburg
Konitz
KGR. PREUSSEN
Marienwerder
Schwetz
Graudenz
Culm
Bromberg
Netzedistrikt
Thorn
Neuostpreußen
1795 preuß.
Pultusk
Plozk
Lobschan
Brest
Inowrazlaw
Gnesen
Warthe
Netze
Oder
Frankfurt
Küstrin
Landsberg
Driesen
Schwedt
Prenzlau
Templin
Strelitz
Ukermark
Rheinsberg
Neustrelitz
Fürstenwalde
Berlin
Potsdam
Brandenburg
Mittelmark
Havelberg
Königs Wusterhsn.
Schriebus
Züllichau
Posen
KÖNIGREICH
Konin
Lentschiza
Warschau
Wolfa
Praga
Südpreußen
Kalisch
1793 preuß.
Ostrowo
Pleschen
Lissa
Fraustadt
Guben
Sorau
Glogau
Sagan
Lübben
Cottbus
Niederlausitz
Oberlausitz
Sachsen
Dresden
Leipzig
Torgau
Wittenberg
Zerbst
Dessau
Bautzen
Görlitz
Zittau
Liegnitz
Heinau
Wohlau
Breslau
Strehlen
Strigau
Hohenfriedeberg
Schweidnitz
Bunzlau
Jauer
Tollwitz
Brieg
Oppeln
Neu-Schlesien
1795 preuß.
Parka
Kissow
Razlanize
Sandomir
Tschenstochau
Warthe
Weichsel
Polen
Westgalizien
1795 österr.
Beuthen
Teschen
Bielitz
Wieliczka
KGR. GALIZIEN
1772 österr.
Krakau
Tarnow
Pleß
Ratibor
Troppau
Neustadt
Kosel
Österr. Schlesien
Jägerndf.
Leitmeritz
Lobositz
Aussig
Teplitz
Reichenberg
Trautenau
Braunau
Neiße
Glatz
Prag
Kolin
Chotusitz
Kuttenberg
Tschaslau
Neustadt
Domstadtl.
Olmütz
Prerau
Hradisch
Kremsier
Mgft. Mähren
Brünn
Iglau
Znaim
Nikolsburg
Tabor
Klattau
Pilsen
Beneschau
KGR. BÖHMEN
Budweis
Krumau
Passau
Bm. Passau
Erzhzm. Österreich
ob der Enns
unter der Enns
Linz
Krems
Wien
Preßburg
Neusiedl
Ungarn
Neutra
Schönbrunn
Mölk
Ens
Stevr
Wiener Neustadt
Ödenburg
Raab
Salzburg
Erzbm. Salzburg
Hzm. Steiermark
Leoben
Bruck
Steinamanger
Stuhlweißenburg
Graz
Judenburg
Neumarkt
Friesach
Landsberg
Radkersburg
Hzm. Kärnten
Villach
Klagenfurt
Marburg
Lienz
Sachsenbrg.
Tarvis
Pontafel
Fünfkirchen
Hzm. Krain
Laibach
Agram
Slavonien
Kroatien
Triest
Fiume
Udine
Campoformio
Treviso
Venedig
Belluno
Görz
Fiume
Drave
Save
Mur
Enns
Donau
Inn
Salzach
Isar
Lech
Regen
Straubing
Regensburg
Landshut
Ingolstadt
Amberg
Hohenfriedeberg 4. Juni 1745
Stellung am Abend des 3. Juni:
Österreicher Sachsen Preußen
Nachtmarsch u. Angriff der Preußen
Kesselsdorf 15. Dezember 1745
Preußen
Sachsen
Österreicher
beim Beginne der Schlacht
Maßstab 1:300 000
Kilometer

Die schlesischen Kriege.

Schlachtenpläne des Siebenjährigen Krieges.

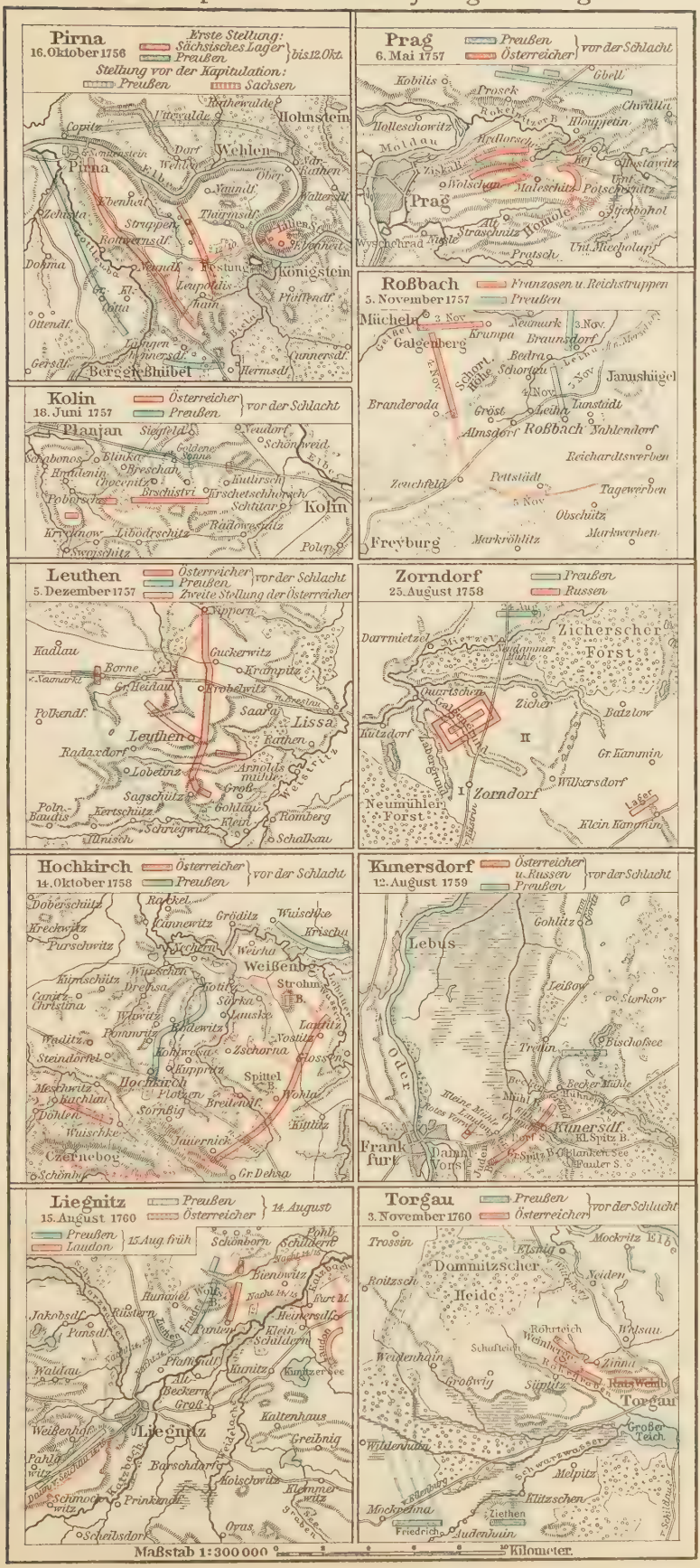

SCHWEDENS
größte Machtentfaltung (1658)
Schweden 1524
Erwerbungen Erichs XIV. (1560-68)
Erwerbungen Gustav Adolfs (1611-1632) und Christinens (1632-54)
Erwerbungen Karls X. (1654-60)
Die Zahlen bezeichnen das Jahr der Erwerbung, eingeklammerte das des Verlustes.
Ösfl. Länge 20 v. Greenwich
Finnland
Jämtland
Dalekarlien
Estihland
Livland
Kurland
Ingermanland
Karelien
Gotland
Ösel
Schonen
Bohus-Län
Smâland
Halland
Blekinge
Bornholm
Pommern
Preußen
Lauenburg
Bremen
Hamburg
Lübeck
Wismar
Rügen
Stettin
Danzig
Memel
Riga
Reval
Dorpat
Pernau
Pleskow
Nowgorod
Petrus See
Ladoga See
Weißes Meer
Bottnischer Meerbusen
Finnischer Meerbusen
Rigaischer Meerbusen
Frischer Haff
Kurisches Haff
Ostsee
Nordsee
Kgr. Norwegen
Kgr. Dänemark
Kgr. Polen
Deutsches Reich
Rußland
Litauen
Maßstab 1:15000000
Kilometer

Die Teilungen POLENS
Maßstab 1:15000000
1772
1793
1795
an Preußen
an Österreich
an Rußland
Livland
Kurland
Samogitien
Litauen
Weißrußland
Schwarzrußland
Podlesien
Kleinrußland
Wolhynien
Podolien
Ukraine
Galizien
Neuostpreußen
Westpreußen
Masowien
Großpolen
Südpreußen
Schlesien
Sachsen
Böhmen
Mähren
Ungarn
Siebenbürgen
Moskau
Smolensk
Minsk
Grodno
Brest
Pinsk
Podlesien
Lublin
Kiew
Charkow
Tschernigow
Saporoger Kosaken
Bessarabien
Jedisan
Taurien
Krim
Odessa
Cherson
Ösfl. Länge 25 v. Greenwich

Bosnien
1878 von Öst.-Ung. besetzt
Europäische Türkei
von 1812-1878 (Berliner Kongreß)
Grenze Bulgariens nach dem Frieden von S. Stefano
Maßstab 1:1500000
Ösfl. Länge 20

Östl. Länge 30 v. Greenwich
Livland
Esthland
Ingermanland
Finnischer Meerbusen
Petersburg
Ladoga See
Nowgorod
Pskow
Riga
Polozk
Witebsk
Smolensk
Mohilew
Andrussow
Ljesna
Dünaburg
GROSZ
RSTENTUM
ITAUEN
Pripet
Severien
Starodub
Orel
Tula
Jelez
Tschernigow
Desna
Kiew
Ukraine
Poltawa
Charkow
Donetz
Saporogische Kasaken
Chartitza
Jedisan
Krim
Tschurkask
Asow
Chanat der Donschen Kosaken
Chanat Astrachan
Astrachan
Woronesch
Saratow
Tambow
Moskau
Grfsm.
Wologda
Galitsch
Kostroma
Jaroslaw
Rostow
Deulina
Susdal
Wladimir
Troizkoi
Tuschino
Preobraschensk
Nischni Nowgorod
Murom
Wjasma
Kaluga
Fsm. Rjasan
Kasan
Tscheremissen Chanat
Baschkiren
Kirgisen
Jaikschen Kosaken
Samara
Orenburg
Kolomieder Stroganowschen
Solikamsk
Tscherdyn
Ural Gebirge
Wjatka
Kama
Wolga
Onega See
Ladoga See
Schlüsselburg
Kexholm
Friedrichshamm
Kexholm
Stolbowa
Nowgorod
Pskow
Ingermanland
Ingerwatow
Narwa
Reval
Pernau
Arensburg
Dorpat
Wesenberg
Wolchow
Swir
Onega
Dwina
Wytschegda
Ustjug
Suchona
Tsaussowaja
Kama
Wjatka
Bjelaja
Ufa
Jaik (Ural)
Kasan
Astrachan
Kaspisches Meer
Aralsee
Gebiet der Goldenen Horde (Kiptschak) bis 1480
Nowgorod
Wilna
Moskau
Kasan
Kiew
Lemberg
Sarai
Astrachan
Wolga
Don
Dnjepr
Dnjestr
Pripet
Oka
Moskwa
Kljasma
Wolga
Ural
Kaspisches Meer
Aralsee
Jedisan
Krim
Asow
Schwarzes Meer
Kaukasus
Kaukasien
Persien
Kaukasus
Kaspisches Meer
Aralsee
Jaxartes
Turkestan
Buchara
Chiwa
Persien
Afghanistan
Indien
Tibet
Mongolei
China
Japan
Indischer Ozean
Arabien
Rothes Meer
Abessinien
Nubien
Ägypten
Nil
Libyen
Tripolis
Barka
Fezzan
Sahara
Tuareg
Sudan
Senegambien
Guinea
Kongo
Kongo Frei Staat
Kamerun
Deutsch Ostafrika
Deutsch Südwestafrika
Kapland
Kapstadt
Transvaal
Oranje Freistaat
Natal
Madagaskar
Mauritius
Réunion
Seychellen
Komoren
Sansibar
Mozambique
Portugiesisch Ostafrika
Portugiesisch Westafrika
Angola
Benguela
Kongo
Kamerun
Togo
Dahomey
Ashanti
Goldküste
Elfenbeinküste
Liberia
Sierra Leone
Guinea
Senegambien
Senegal
Gambia
Portugiesisch Guinea
Kapverdische Inseln
Madeira
Kanarische Inseln
Azoren
Marokko
Algerien
Tunis
Tripolis
Barka
Fezzan
Sahara
Tuareg
Sudan
Nubien
Ägypten
Nil
Rothes Meer
Abessinien
Arabien
Indischer Ozean
Persien
Afghanistan
Indien
Tibet
Mongolei
China
Japan
Sibirien
Nowaja Semlja
Spitzbergen
Grönland
Island
Färöer
Schottland
Irland
England
Wales
Nordsee
Ostsee
Skagerrak
Kattegat
Sund
Belt
Jütland
Schleswig
Holstein
Hannover
Oldenburg
Ostfriesland
Westfalen
Rheinland
Hessen
Nassau
Waldeck
Lippe
Detmold
Braunschweig
Anhalt
Sachsen
Thüringen
Reuß
Schwarzburg
Hessen
Baden
Württemberg
Bayern
Pfalz
Elsaß Lothringen
Luxemburg
Belgien
Niederlande
Amsterdam
Rotterdam
Haag
Utrecht
Arnheim
Groningen
Leeuwarden
Zuidersee
Helgoland
Dänemark
Kopenhagen
Fünen
Seeland
Bornholm
Schweden
Stockholm
Upsala
Gothenburg
Malmö
Karlskrona
Norwegen
Christiania
Bergen
Drontheim
Hammerfest
Lappland
Finnland
Helsingfors
Abo
Wiborg
Åland Inseln
Russisch Polen
Warschau
Petrikau
Lodz
Kalisch
Plock
Lomscha
Suwalki
Ostpreußen
Königsberg
Memel
Tilsit
Insterburg
Gumbinnen
Danzig
Marienwerder
Westpreußen
Posen
Gnesen
Bromberg
Pommern
Stettin
Stralsund
Rügen
Usedom
Wollin
Mecklenburg
Schwerin
Rostock
Lübeck
Hamburg
Bremen
Emden
Wilhelmshaven
Cuxhaven
Helgoland
Nordsee
Ostsee
Skagerrak
Kattegat
Sund
Belt
Jütland
Schleswig
Holstein
Hannover
Oldenburg
Ostfriesland
Westfalen
Rheinland
Hessen
Nassau
Waldeck
Lippe
Detmold
Braunschweig
Anhalt
Sachsen
Thüringen
Reuß
Schwarzburg
Hessen
Baden
Württemberg
Bayern
Pfalz
Elsaß Lothringen
Luxemburg
Belgien
Niederlande
Amsterdam
Rotterdam
Haag
Utrecht
Arnheim
Groningen
Leeuwarden
Zuidersee
Helgoland
Dänemark
Kopenhagen
Fünen
Seeland
Bornholm
Schweden
Stockholm
Upsala
Gothenburg
Malmö
Karlskrona
Norwegen
Christiania
Bergen
Drontheim
Hammerfest
Lappland
Finnland
Helsingfors
Abo
Wiborg
Åland Inseln
Russisch Polen
Warschau
Petrikau
Lodz
Kalisch
Plock
Lomscha
Suwalki
Ostpreußen
Königsberg
Memel
Tilsit
Insterburg
Gumbinnen
Danzig
Marienwerder
Westpreußen
Posen
Gnesen
Bromberg
Pommern
Stettin
Stralsund
Rügen
Usedom
Wollin
Mecklenburg
Schwerin
Rostock
Lübeck
Hamburg
Bremen
Emden
Wilhelmshaven
Cuxhaven
Helgoland

Jassy
Moldau
Bessarabien
Donaufürstentümer
Rumänien
Walachei
Bukarest
Bulgarien
Sofia
Ostrumelien
Philippopel
Rumelien
Makedonien
Salonika
Thessalien
Kleinasien
Griechenland
Morea
Kreta (Kirid)
Rhodos
Cerigo
Schwarzes Meer
Donau
Ungarn
Siebenbürgen
Temesvar
Hermannstadt
Klausenburg
Großwardein
Agram
Semlin
Belgrad
Serbien
Bosnien
Herzegowina
Sarajewo
Montenegro
Cetinje
Albanien
Skutari
Durazzo
Valona
Otranto
Adriatisches Meer
Ionische Inseln
Dulcigno
Prevesa
Arta
Larissa
Lemnos
Mytilene
Chios
Smyrna
Patras
Athen
Peloponnes
Dodekanes
Rhodos
Kreta (Kriti)
Kandia
Balkanländer von 1878 - 1915
Eisenbahn
Maßstab 1:15000 000
Östl. Länge 20 v. Greenwich

Die großen Friedensschlüsse I (1648—1721).

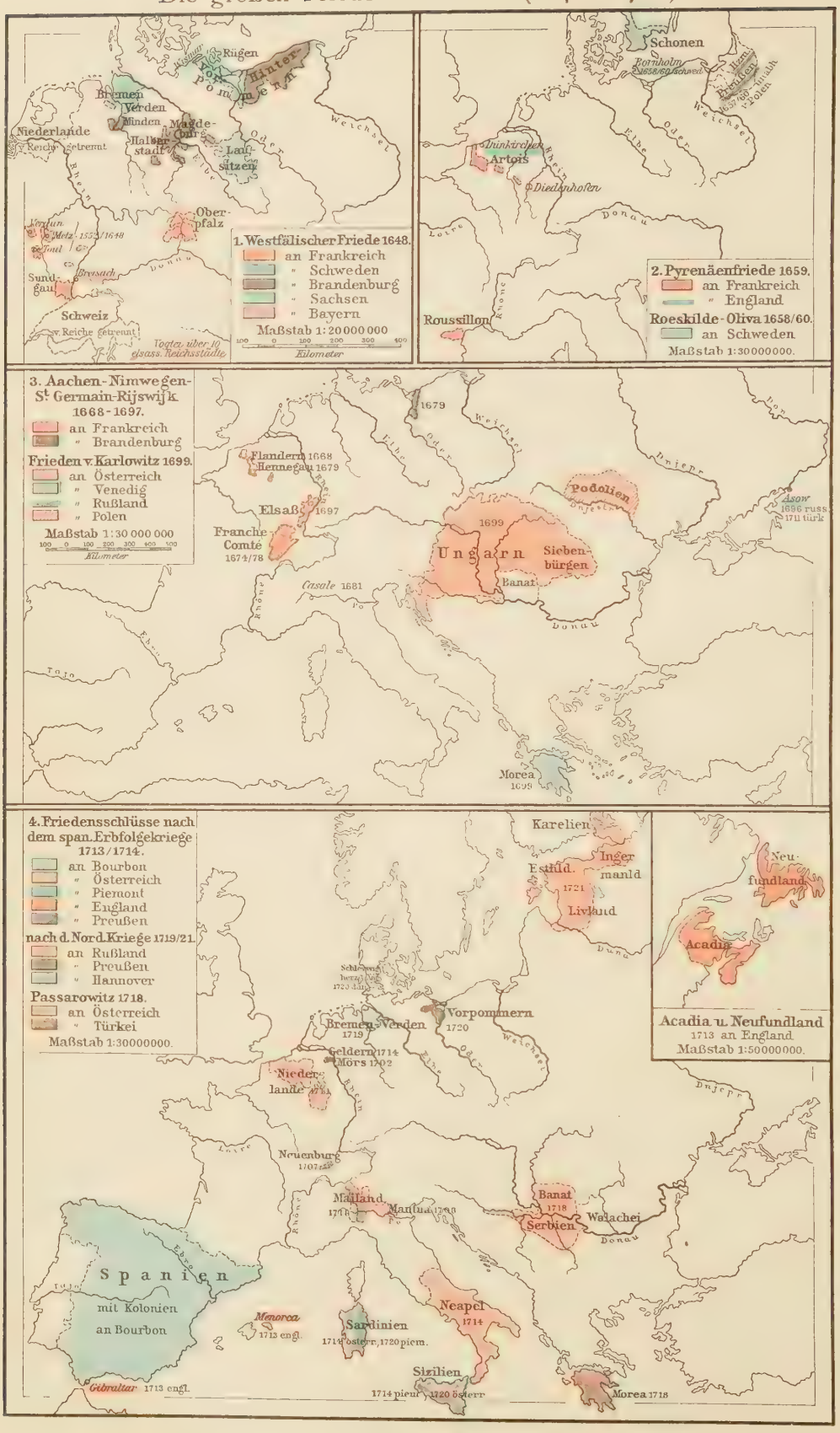

Die großen Friedensschlüsse II (1735—1812).

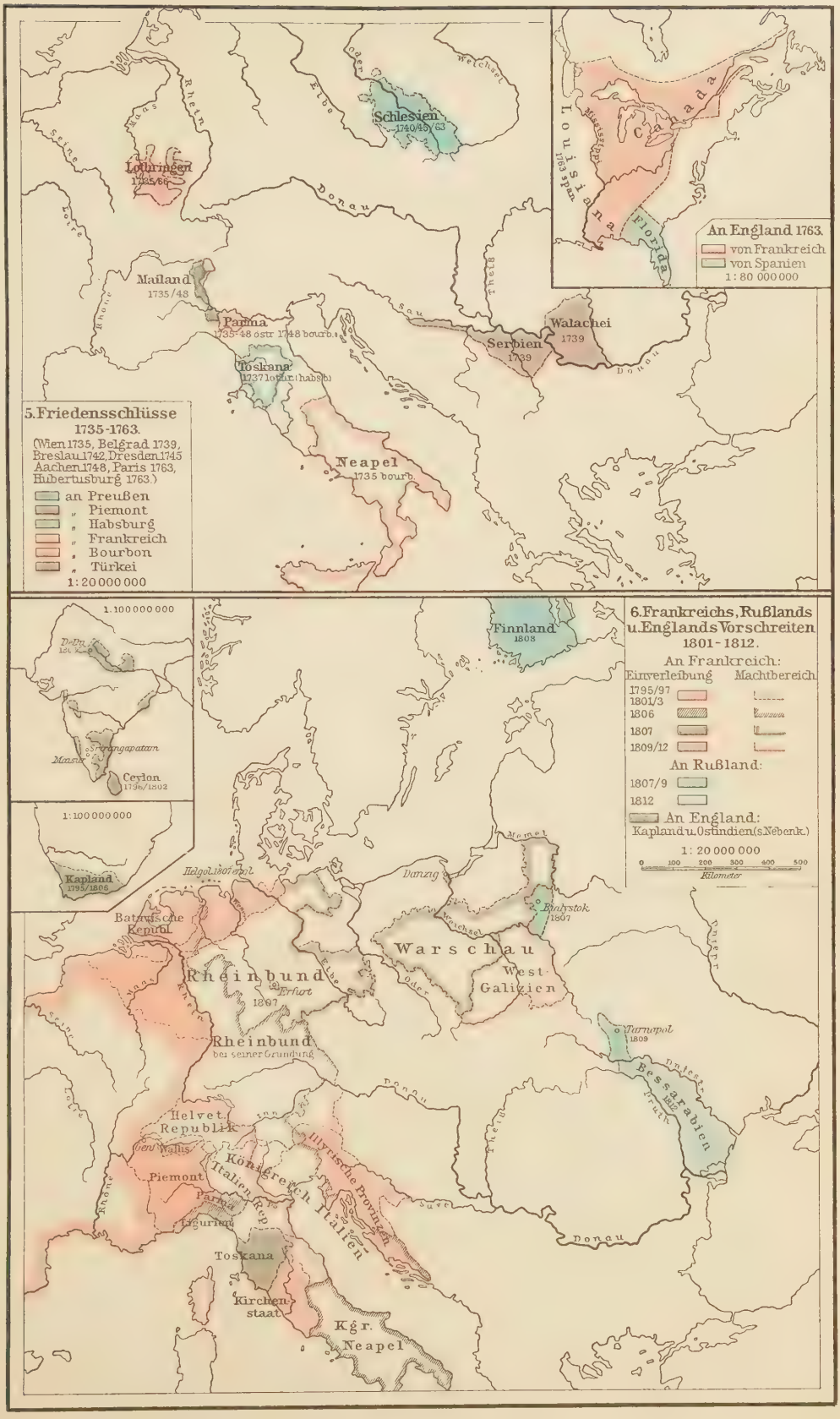

Napoleonische Zeit. I.

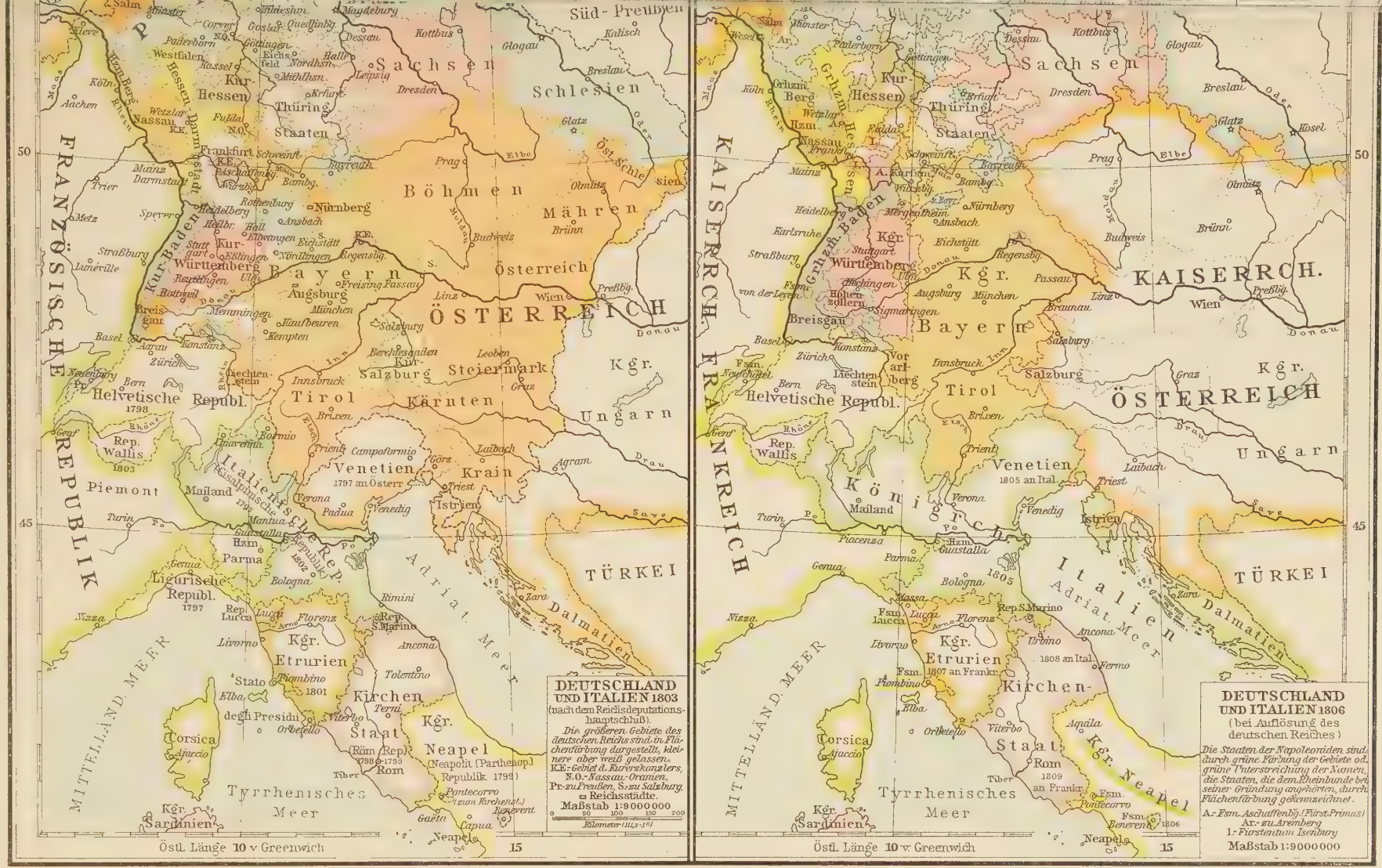
DEUTSCHLAND UND ITALIEN 1803
(nach dem Reichsdeputationshauptschluß).
Die größeren Gebiete des deutschen Reichs sind in Flächenfärbung dargestellt, kleinere aber weiß gelassen.
KE. = Gebiet d. Reichskanzlers, N.O. = Nassau-Oranien, Pr. zu Preußen, S. zu Salzburg.
▭ Reichsstädte.
Maßstab 1:9000000
Kilometer (III,3-10)
Östl. Länge 10 v. Greenwich
DEUTSCHLAND UND ITALIEN 1806
(bei Auflösung des deutschen Reiches)
Die Staaten der Napoleoniden sind durch grüne Färbung der Gebiete od. grüne Unterstreichung der Namen, die Staaten, die dem Rheinbunde bei seiner Gründung angehörten, durch Flächenfärbung gekennzeichnet.
A. = Fsm. Aschaffenbg. (Fürst Primas) Ar. = zu Aremberg
L. = Fürstentum Isenburg
Maßstab 1:9000000
Östl. Länge 10 v. Greenwich
Sachsen
Schlesien
Böhmen
Mähren
Österreich
ÖSTERREICH
Bayern
Tirol
Kärnten
Steiermark
Salzburg
Ungarn
Krain
Venetien
Istrien
Dalmatien
TÜRKEI
Adriat. Meer
Helvetische Republ.
Rep. Wallis
Piemont
Ligurische Republ.
Italienische Rep.
Etrurien
Kirchen-Staat
Neapel
Corsica
Sardinien
Tyrrhenisches Meer
MITTELLÄND. MEER
FRANZÖSISCHE REPUBLIK
KAISERRCH. FRANKREICH
Rhein-Bund
Königr. Italien
Kgr. Neapel
Kgr. Württemberg
Kgr. Bayern
Kgr. Sachsen
Kgr. Etrurien
Kgr. Sardinien
Kgr. Westfalen
Kur-Hessen
Kur-Baden
Kur-Pfalz-Bayern
Kur-Salzburg
Kur-Sachsen
Großherzogth. Baden
Großherzogth. Hessen
Fürstenthum Nassau
Fürstenthum Hohenzollern
Fürstenthum Liechtenstein
Fürstenthum Isenburg
Fürstenthum Aschaffenbg.
Fürstenthum Aremberg
Fürstenthum Salm
Fürstenthum Nassau-Oranien
Fürstenthum Fulda
Fürstenthum Hanau
Fürstenthum Corvey
Fürstenthum Paderborn
Fürstenthum Hildesheim
Fürstenthum Quedlinbg.
Fürstenthum Gosslar
Fürstenthum Eichsfeld
Fürstenthum Nordhsn.
Fürstenthum Mühlhsn.
Fürstenthum Erfurt
Fürstenthum Halberstadt
Fürstenthum Magdeburg
Fürstenthum Anhalt-Dessau
Fürstenthum Anhalt-Köthen
Fürstenthum Anhalt-Bernburg
Fürstenthum Schwarzb.-Rudolstadt
Fürstenthum Schwarzb.-Sondersh.
Fürstenthum Reuß
Fürstenthum Lobkowitz
Fürstenthum Auersperg
Fürstenthum Schwarzenberg
Fürstenthum Liechtenstein
Fürstenthum Salm-Salm
Fürstenthum Salm-Kyrburg
Fürstenthum Leyen
Fürstenthum Isenburg-Birstein
Fürstenthum Isenburg-Meerholz
Fürstenthum Isenburg-Büdingen
Fürstenthum Isenburg-Wächtersbach
Fürstenthum Isenburg-Philippseich
Fürstenthum Isenburg-Offenbach
Fürstenthum Isenburg-Arenfels
Fürstenthum Isenburg-Rumpenheim
Fürstenthum Isenburg-Birstein-Vsg.
Fürstenthum Isenburg-Meerholz-Vsg.
Fürstenthum Isenburg-Büdingen-Vsg.
Fürstenthum Isenburg-Wächtersbach-Vsg.
Fürstenthum Isenburg-Philippseich-Vsg.
Fürstenthum Isenburg-Offenbach-Vsg.
Fürstenthum Isenburg-Arenfels-Vsg.
Fürstenthum Isenburg-Rumpenheim-Vsg.
Fürstenthum Isenburg-Birstein-Vsg.-Vsg.
Fürstenthum Isenburg-Meerholz-Vsg.-Vsg.
Fürstenthum Isenburg-Büdingen-Vsg.-Vsg.
Fürstenthum Isenburg-Wächtersbach-Vsg.-Vsg.
Fürstenthum Isenburg-Philippseich-Vsg.-Vsg.
Fürstenthum Isenburg-Offenbach-Vsg.-Vsg.
Fürstenthum Isenburg-Arenfels-Vsg.-Vsg.
Fürstenthum Isenburg-Rumpenheim-Vsg.-Vsg.

Kriegszusammenhänge V (1788—1815).

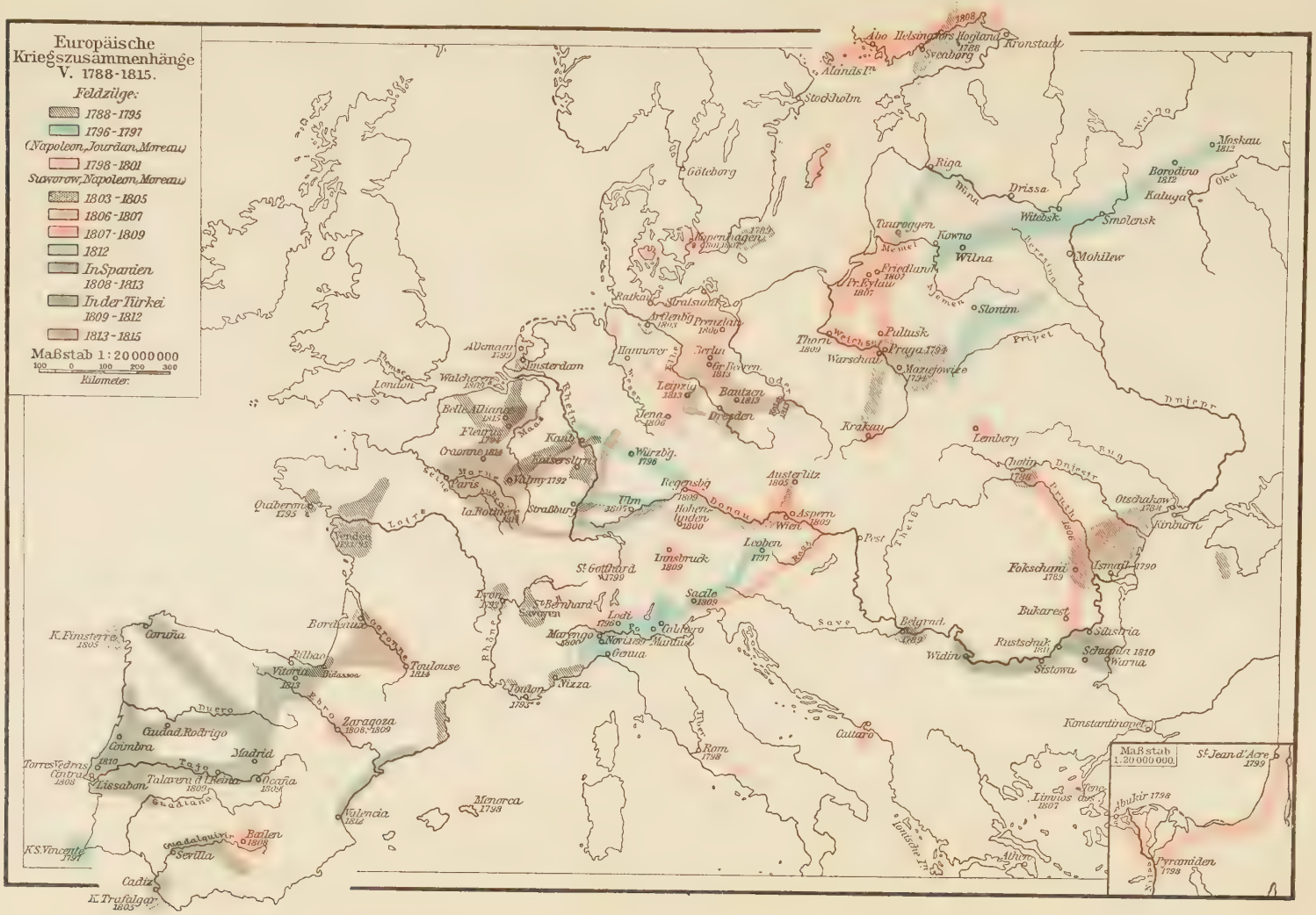

Schlachtenpläne der Napoleonischen Zeit.

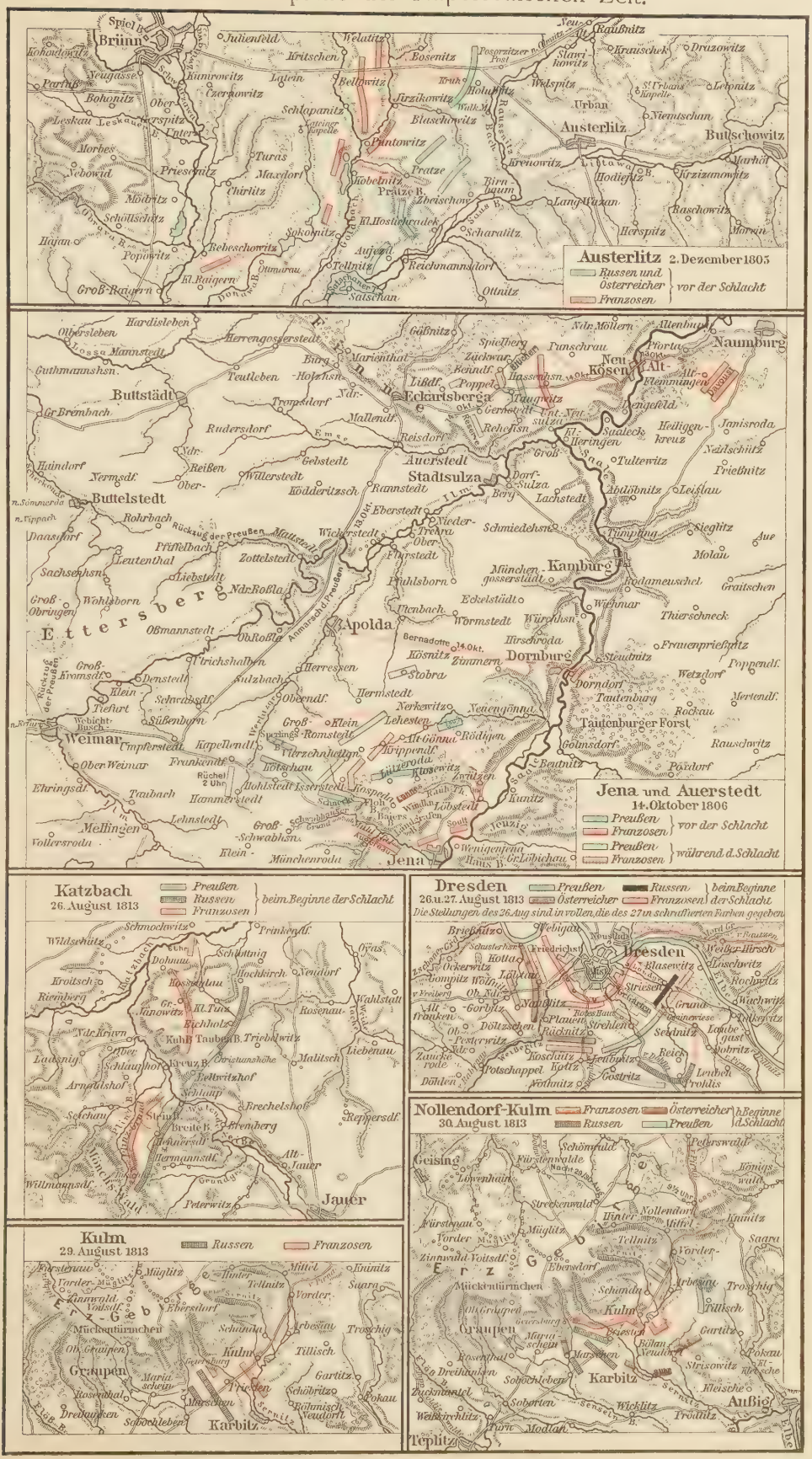

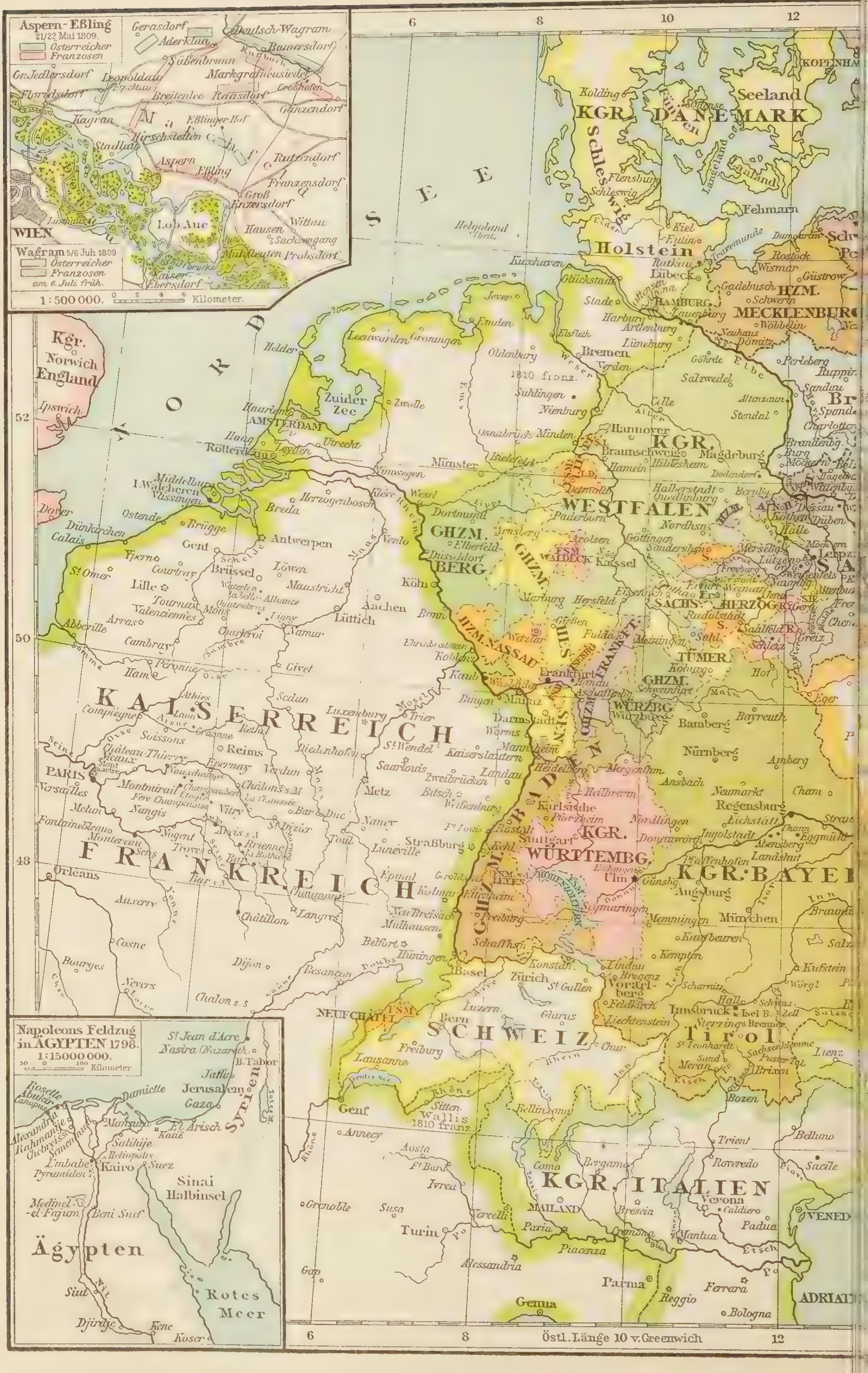
Aspern-Eßling
21/22 Mai 1809.
Österreicher
Franzosen
Wagram 5/6 Juli 1809
Österreicher
Franzosen
am 6. Juli früh.
1:500000.
Kilometer.
Deutsch-Wagram
Gerasdorf
Aderklaa
Baumersdorf
Süßenbrunn
Markgrafneusiedel
Gr. Jedlersdorf
Leopoldau
Breitenlee
Raasdorf
Großhofen
Floridsdorf
Glinzendorf
Kagran
Eßlinger Hof
Hirschstetten
Stadlau
Aspern
Eßling
Rutzendorf
Franzensdorf
Groß Enzersdorf
Lob Au
WIEN
Hausen
Wittau
Sachsengang
Mühlleuten
Probsdorf
Kaiser-Ebersdorf
NORDSEE
Kgr. Norwich England
Ipswich
Dover
Helgoland
KGR. DÄNEMARK
Seeland
Fünen
Kolding
Schleswig
Flensburg
Fehmarn
Holstein
Kiel
Eutin
Lübeck
Glückstadt
Cuxhaven
Stade
Hamburg
Lauenburg
HZM. MECKLENBURG
Rostock
Wismar
Güstrow
Schwerin
Jever
Emden
Leeuwarden
Groningen
Helder
Zuider Zee
Zwolle
AMSTERDAM
Haarlem
Haag
Leyden
Utrecht
Rotterdam
Oldenburg
Bremen
Verden
Lüneburg
1810 franz.
Sulingen
Nienburg
Salzwedel
Celle
Stendal
Hannover
Braunschweig
Magdeburg
KGR. WESTFALEN
Hameln
Hildesheim
Minden
Osnabrück
Bielefeld
Münster
Nimwegen
Wesel
Kleve
Middelburg
I. Walcheren
Vlissingen
Herzogenbosch
Breda
Ostende
Brügge
Dünkirchen
Calais
Antwerpen
Gent
St. Omer
Ypern
Courtray
Brüssel
Löwen
Maastricht
Lille
Waterloo
Tournai
Valenciennes
Mons
Ligny
Aachen
Lüttich
Arras
Namur
Charleroi
Abbeville
Cambray
Dortmund
GHZM. BERG
Elberfeld
Düsseldorf
Köln
Bonn
Arnsberg
Paderborn
Arolsen
FSM. WALDECK
Kassel
Göttingen
Nordhausen
Halberstadt
Quedlinburg
Halle
Leipzig
Merseburg
Lützen
Weißenfels
Erfurt
Weimar
Jena
Gotha
Eisenach
Marburg
Hersfeld
SACHS. HERZOG.
Rudolstadt
Saalfeld
Greiz
Gießen
Wetzlar
Fulda
HZM. NASSAU
Koblenz
Ehrenbreitstein
Kaub
Wiesbaden
Frankfurt
Hanau
Aschaffenburg
Mainz
Bingen
Darmstadt
Worms
Mannheim
Heidelberg
GHZM. FRANKFT.
GHZM. HESSEN
FSTMR.
Meiningen
Koburg
Hof
Schweinfurt
WÜRZBG.
Würzburg
Bamberg
Bayreuth
Nürnberg
Amberg
Ansbach
Mergentheim
Heilbronn
Karlsruhe
Pforzheim
KGR. WÜRTTEMBG.
Stuttgart
Rastatt
Kehl
GHZM. BADEN
Neumarkt
Cham
Regensburg
Eichstätt
Ingolstadt
Nördlingen
Donauwörth
Abensberg
Eggmühl
Landshut
Pfaffenhofen
KGR. BAYERN
Ulm
Augsburg
Günzburg
Sigmaringen
Memmingen
München
Kaufbeuren
Kempten
Freiburg
Schaffhausen
Konstanz
Lindau
Bregenz
Vorarlberg
Feldkirch
Liechtenstein
Innsbruck
Kufstein
Tirol
Brixen
Meran
Bozen
KAISERREICH FRANKREICH
PARIS
Versailles
Compiègne
Laon
Soissons
Reims
Château-Thierry
Meaux
Epernay
Montmirail
Champaubert
Châlons s. M.
La Chaussée
Vitry
St. Dizier
Bar le Duc
Nangis
Fontainebleau
Montereau
Nogent
Troyes
Arcis s. A.
Brienne
La Rothière
Bar s. A.
Sens
Orléans
Auxerre
Chaumont
Langres
Châtillon
Cosne
Bourges
Nevers
Dijon
Besançon
Chalon s. S.
Péronne
Ham
Sedan
Givet
Verdun
Luxemburg
Trier
St. Wendel
Kaiserslautern
Saarlouis
Zweibrücken
Landau
Metz
Bitsch
Weißenburg
Nancy
Toul
Lunéville
Straßburg
Epinal
Colmar
Neu Breisach
Mülhausen
Belfort
Hüningen
Basel
Zürich
St. Gallen
Luzern
Bern
Glarus
SCHWEIZ
NEUFCHATEL
Lausanne
Genf
Annecy
Wallis 1810 franz.
Bellinzona
Aosta
Ft. Bard
Ivrea
Grenoble
Susa
Turin
Vercelli
Pavia
Como
Bergamo
KGR. ITALIEN
MAILAND
Brescia
Verona
Caldiero
Mantua
Padua
Trient
Roveredo
Belluno
Piacenza
Alessandria
Parma
Reggio
Ferrara
Bologna
Genua
VENED.
ADRIATI.
Napoleons Feldzug in ÄGYPTEN 1798.
1:15000000.
Kilometer
St. Jean d'Acre
Nasira (Nazareth)
B. Tabor
Jaffa
Jerusalem
Gaza
Syrien
Rosette
Abukir
Canopus
Alexandria
Damiette
El Arisch
Mansura
Salihije
Heliopolis
Embabe
Kairo
Suez
Pyramiden
Sinai Halbinsel
Medinet-el-Fajum
Beni Suef
Ägypten
Rotes Meer
Siut
Djirdje
Kene
Koser
Östl. Länge 10 v. Greenwich

Auf die wichtigsten geschichtlichen Ereignisse ist durch Ausfüllung der Ortszeichen (●) hingewiesen.
O S T S E E
Bornholm
Memel
Tauroggen
Memel (Niemen)
Kowno
Wilna
Kurisches Haff
Tilsit
Lahiau
Königsberg
Pregel
Pillau
Pr. Eylau
Friedland
Insterburg
Gumbinnen
Wiwiampol
Goldap
Angerburg
Ost-
Preußen
Rügen
Kolberg
Köslin
REP. DANZIG
Elbing
Marienburg
Mohrungen
Allenstein
Lyk
Augustowo
Grodno
Wolgast
Pommern
Stettin
Pasewalk
Prenzlau
Stargard
Neugard
Konitz
Deutsch Krone
Graudenz
Osterode
Neidenburg
Löbau
Soldau
Kulm
Thorn
Brombers
Weichsel
Mława
Ostrolenka
Narew
Bialystock
Wolkowysk
Niemen
Landsberg
Filehne
Warthe
Gnesen
Posen
Meseritz
Frankfurt
Krossen
Dobrschin
Plozk
Modlin
Bug
Golymin
Pultusk
Warschau
Praga
Sjedlez
Drogitschin
Brest-Litowsk
HZM. WARSCHAU
Lentschitza
Gora
Grünberg
Fraustadt
Kalisch
Rawa
Pilica
Rawitsch
Sagan
Glogau
Trachenberg
Radom
Lublin
Wlodawa
West-Galizien
RUSSLAND
Schlesien
BRESLAU
Brieg
Oppeln
Tschenstochau
Sandomir
Samost
Reichenbach
Silberberg
Pintschow
Gitschin
Glatz
Neisse
Kosel
Krakau
Weichsel
Königgrätz
Elbe
Prag
Österreich-Schlesien
Troppau
Bielitz
Weliczka
Neumarkt
Olmütz
Tabor
Mähren
Brünn
Austerlitz
Iglau
Pratzen
Znaym
Thaya
Hollabrunn
Österr.
Linz
Ebelsberg
WIEN
Schönbrunn
Preßburg
reich
Wels
Enns
Leitha
Donau
Ung. Altenburg
Ödenburg
Raab
Leoben
Bruck
Steier-
Knittelfeld
Judenburg
Graz
Kärnten
mark
Klagenfurt
Marburg
Mur
Drau
Cilli
Warasdin
Save
Laibach
Agram
Montefalcone
Triest
Fiume
Karlstadt
Kulpa
Banjaluka
Zengg
Frankreich
Staaten unter Napoleoniden
Festungen mit französischer Besatzung. Die Staaten des Rheinbundes haben Flächenfärbung. Die Karte dient auch für die Feldzüge 1803-1815. Fr. - zu Frankreich, Gr. G. - Groß-Görschen, K. - Kitzen L.D. - Lippe-Detmold, N. - Napoleons-(Wilhelms-)höhe, Pa. - Passeier Tal, R. - Fürstentümer Reuß, S. - Fürstentümer Schwarzby, S.H. - zu den Sächs. Herzogtümern, S.L. - Schaumbg. Lippe, Zi. - Zillertal.
Maßstab 1:6000000.
Kilometer.
Düna
Dünaburg
Drissa
Polotzk
Wolga
Moskau
Gschatsk
Moskwa
Moshaisk
Borodino
Wereja
Wiasma
Borowsk
Malojaroslawetz
Dorogobusch
Kaluga
Oka
Swenzjani
Kowno
Kamen
Witebsk
Salewjewo
Smolensk
Dnjepr
Lepel
Orscha
Krasnoi
Dubrowna
Wilna
Oschmjani
Molodetschno
Studianka
Borissow
Minsk
Mohilew
Napoleons Feldzug in Rußland.
Zug nach Moskau 1812
Rückzug
1: 12000000.
Kilometer.
EUROPA 1812.
Französisches Kaiserreich.
Von Napoleon abhängige Staaten.
Mit " verbündete "
Von " unabhängige "
Maßstab 1: 50000000.
Kilometer.
Kgr. Schweden
Kgr. Dänemark-Norwegen
Kgr. Großbritannien
Kgr. Preußen
Kaiserrch. Rußland
Hzm. Warschau
Rhein-bund
Kaiserrch. Österreich
Schweiz
Kaiserrch. Frankreich
Kgr. Portugal
Kgr. Spanien
Kgr. Sardinien
Kgr. Neapel
Kgr. Sizilien
Osmanisches Reich
Gibraltar
Ionisches Meer

27b
Befreiungskrieg I (1813).

28a
Befreiungskrieg II (1814).

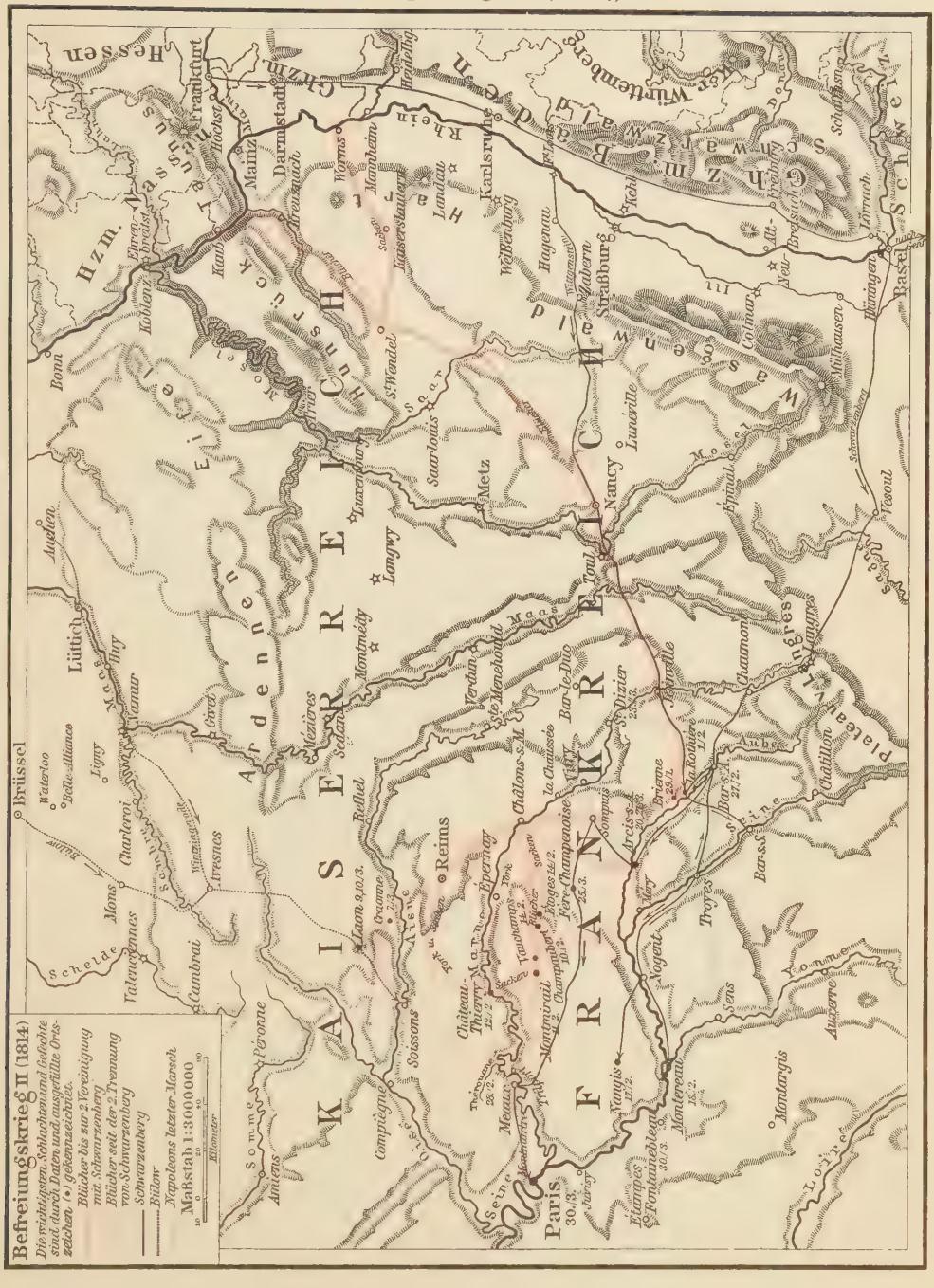

Deutschland n

Bornholm
Memel
Rossieny
Wilkomir
Tilsit
Kowno
Wilna
Königsberg
Eydtkuhnen
Wirballen
Gumbinnen
Lomscha
Tykozin
Bjelostok
Slonim
Danzig
Elbing
Marienbg.
Augustow
Grodno
Allenstein
Kolberg
Köslin
Stargard
Schneidemühl
Thorn
Ostrolenka
Bromberg
Ossek
Rypin
Bjelsk
Landsberg
Wloclawsk
Pultusk
Modlin
Nur
Gnesen
Radojewo
Warschau
Praga
Sjedlez
Brest-Litowsk
Posen
Wreschen
Rogasen
Schroda
Xions
Miloslaw
Kalisch
Lodz
Petrokow
Radom
Ljublin
Chelm
Wolhynien
Kowel
Lissa
Koschmin
Glogau
Breslau
Öls
Liegnitz
Görlitz
Zittau
Schweidnitz
Landeshut
Oppeln
Tschenstochau
Sandomir
Samostje
Ustilug
Gabel
Trautenau
Silberberg
Neiße
Kosel
Ratibor
Busk
Weichsel
Tarnow
Jaroslaw
Lemberg
Skalitz
Josefstadt
Königgrätz
Pardubitz
Troppau
Teschen
Olmütz
Tobitschau
Kremsier
Iglau
Brünn
Budweis
Budatin
Zips
Leutschau
Eperies
Iglo
Budamer
Stanislau
Munkácz
Kaschau
Neusohl
Kremnitz
Schemnitz
Losoncz
Tyrnau
Leopoldstadt
Preßburg
Wien
Linz
Krems
Gänserndorf
Miskolcz
Tokaj
Theiß
Szamos
Komorn
Waitzen
Kecskemet
Tisza-Füred
Debreczin
Raab
Mocsa
Ofen
Pest
Gödöllo
Czegléd
Szolnok
Großwardein
Csucsa
Bistritz
Dees
Szamos-Ujvar
Steinamanger
Stuhlweißenburg
Kecskemét
Csongrád
Szentes
Arad
Világos
Mediasch
Hermannstadt
Kronstadt
Graz
Kagenfurt
Marburg
Nagy-Kanizsa
Tolna
Földvar
Paks
Szegedin
Maria Theresiopel
Fünfkirchen
Warasdin
Cilli
Agram
Laibach
Adelsberg
Karlstadt
Fiume
Zengg
Essegg
Pozsega
Kreutz
Kikinda
Temesvár
Lugos
Becse
Melenczei
Werschetz
Weißkirchen
Mehadia
Orsowa
Banjaluka
Brod
Semlin
Belgrad
Donau
Bosnien
Serbien
Walachei
Rumänien
Siebenbürgen
Ungarn
Kroatien
Slavonien
Kroatische Militär-Grenze
Slavonische Militär-Grenze
Banater Mil. Grenze
Pommern
Preußen
Posen
Schlesien
Sachsen
Böhmen
Mähren
Nieder-Österreich
Steiermark
Kärnten
Krain
Galizien
Kongreß-Polen
Kaiserr. Russland
Lithauen
Karpaten
Republik Krakau
1846 an Österreich
seit 1818 z. Dtsch. Bund
1815-25 z. Brdbg.
1824 1878
Fsm 1817
1859

Zusammenschluß der deutschen Staaten zum Reiche I.

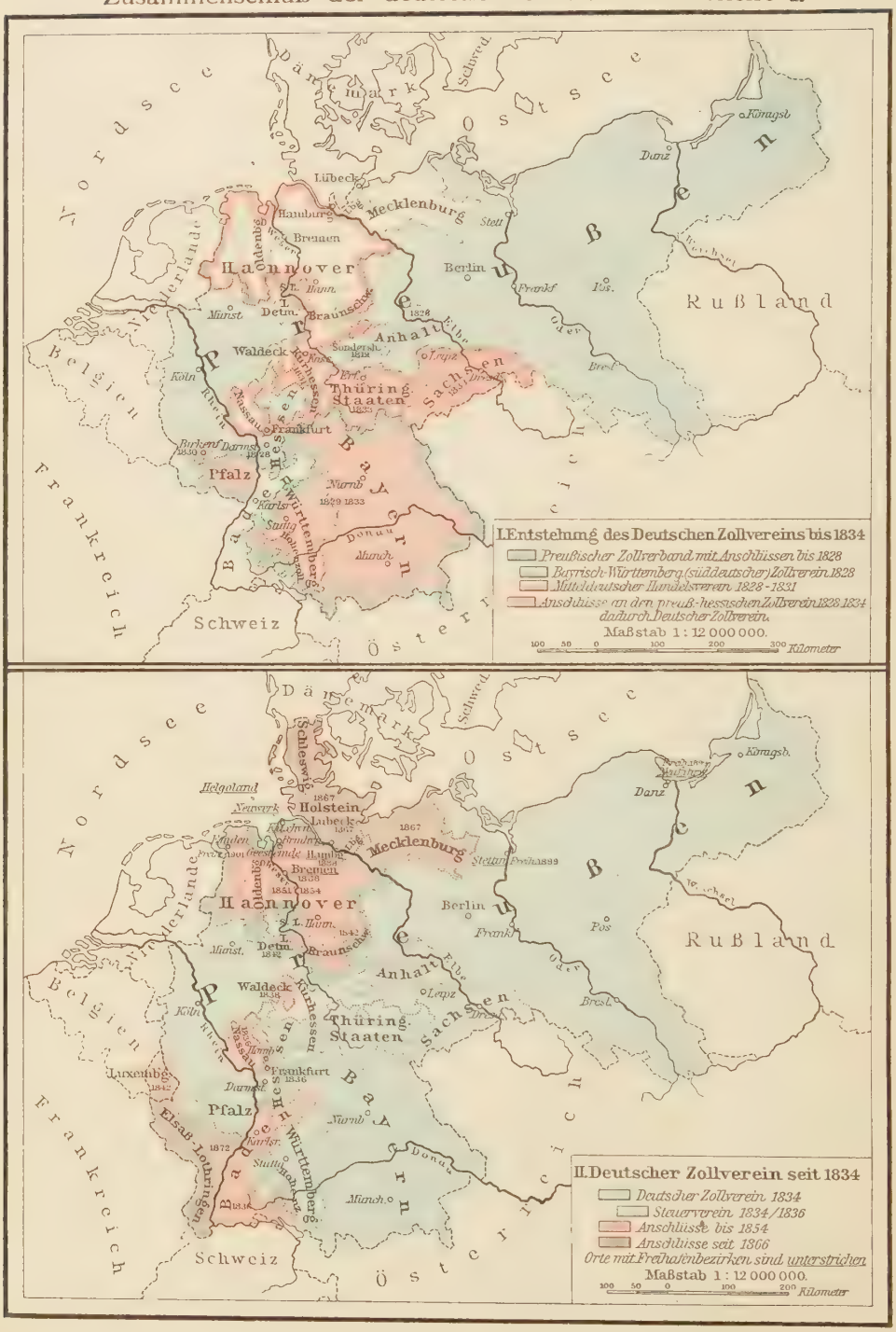

29ª

Zusammenschluß der deutschen Staaten zum Reiche II.

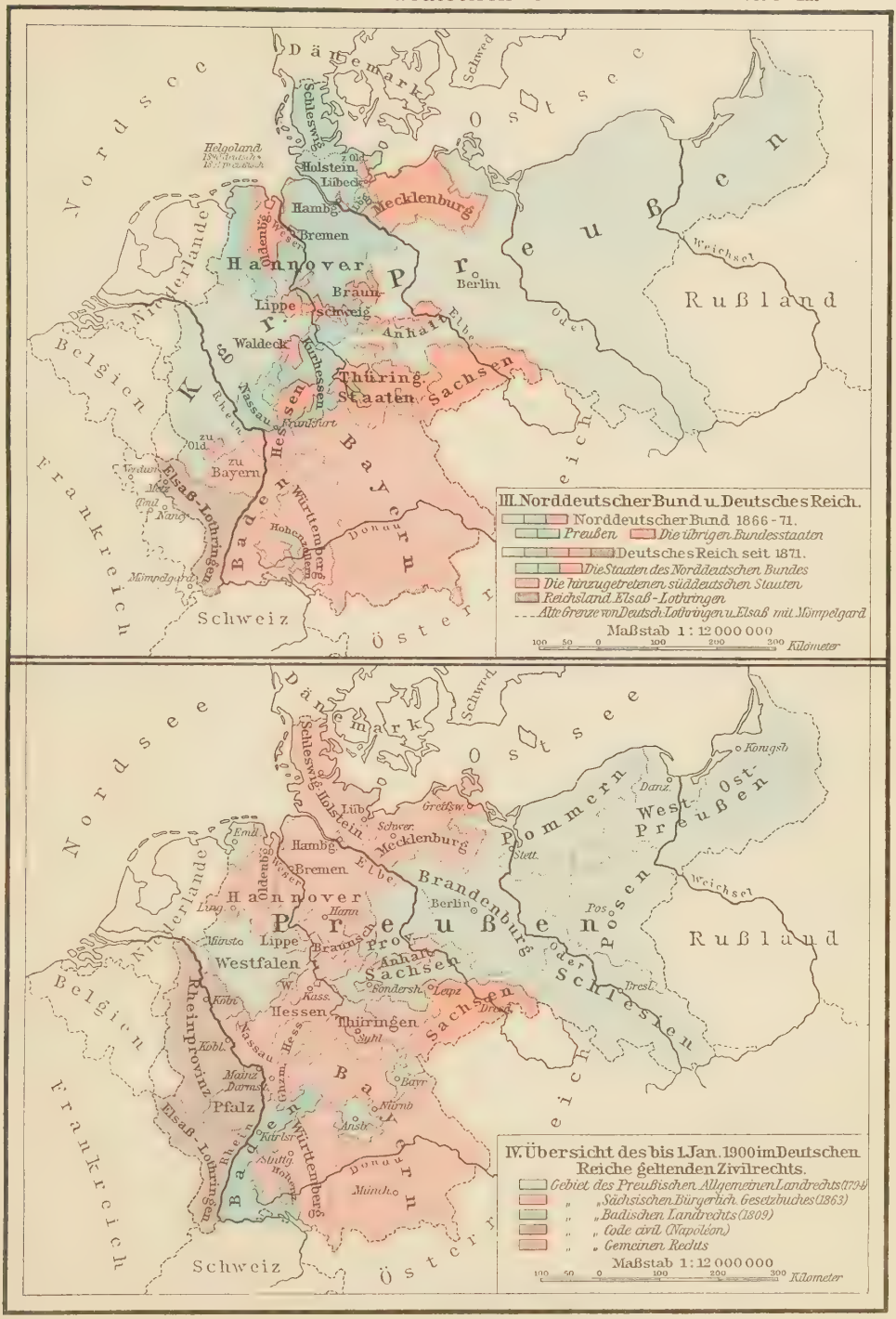

Völkerkarte von Mittel- und Südosteuropa.


karte von
Südosteuropa.
europäer.
Hochdeutsche
der u. Vlaemen
(Polen, Tschechen, Wenden)
(Slovenen, Kroaten,
(Russen): Weißrussen,
mit Ruthenen
Schwarzes Meer
Krim
Rhodos

Östl. Länge 10 v. Greenwich
Italien
1815 bis zur Gegenwart.
Die Zahlen bezeichnen den Übergang des Landes an Sardinien (Italien). M.-Mincio.
Maßstab 1:8000000.
Kilometer
SCHWEIZ
Tirol
ÖSTERREICH-UNGARN
FRANKREICH
Savoyen
1860 an Frankreich
Piemont
KGR. SARDINIEN
Turin
Genua
Lombardei
1859
Mailand
Venetien
1866
Venedig
Triest
Hzm. Parma 1860
Hzm. Modena 1860
Romagna 1860
Grhzm. Toscana 1860
Florenz
Kirchenstaat
1870
Rom
Corsica zu Frankr.
Sardinien
Cagliari
Adriatisches Meer
Tyrrhenisches Meer
Mittelländisches Meer
Neapel
KÖNIGREICH BEIDER SIZILIEN
1860
Palermo
Messina
Tunis

Ligny
Fleurus

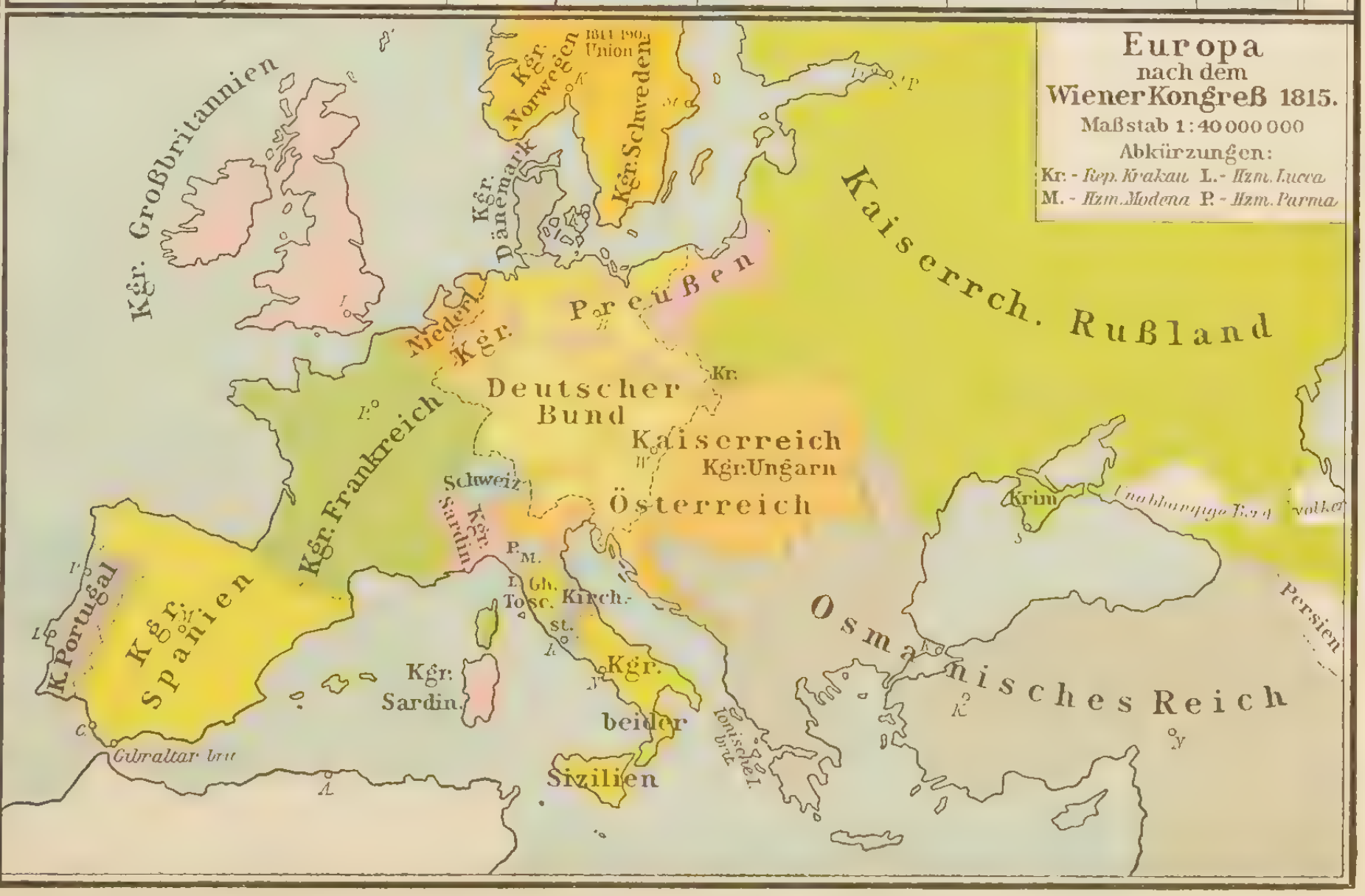
Europa
nach dem
Wiener Kongreß 1815.
Maßstab 1:40000000
Abkürzungen:
Kr. - Rep. Krakau L. - Hzm. Lucca
M. - Hzm. Modena P. - Hzm. Parma
Kgr. Großbritannien
Kgr. Norwegen
Kgr. Schweden
Kgr. Dänemark
Kgr. Preußen
Deutscher Bund
Kaiserreich Kgr. Ungarn
Österreich
Kaiserrch. Rußland
Kgr. Frankreich
Kgr. Spanien
K. Portugal
Kgr. Sardin.
Kgr. beider Sizilien
Osmanisches Reich
Krim
Persien

Karten zu den deutschen Einheitskriegen I.

Kriegsschauplatz 1866
in Deutschland und Italien.
• Schlacht- und Gefechtsorte.
in Deutschland:
Elbarmee
Erste Schlesische Armee
Zweite Schlesische Armee
Langensalza u. Main-armee
Zweite Reservearmee
in Italien:
La Marmora
Cialdini (ursprüngl. Plan Moltkes)
Garibaldi.
Die unterstrichenen Festungen bilden das Festungsviereck.
Eisenbahnen.
Maßstab 1:3000000
Kilometer.

Karten zu den deutschen Einheitskriegen.

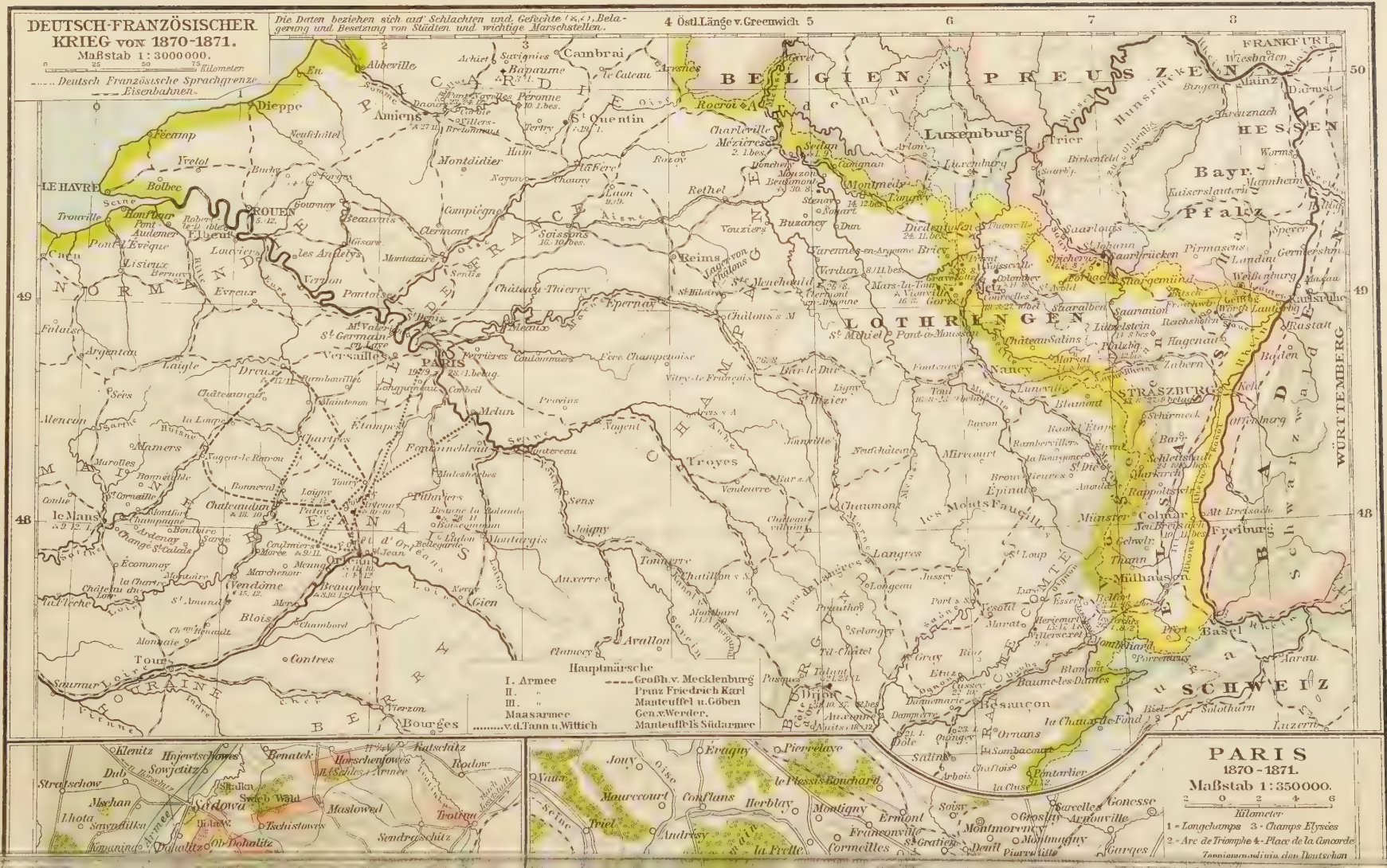

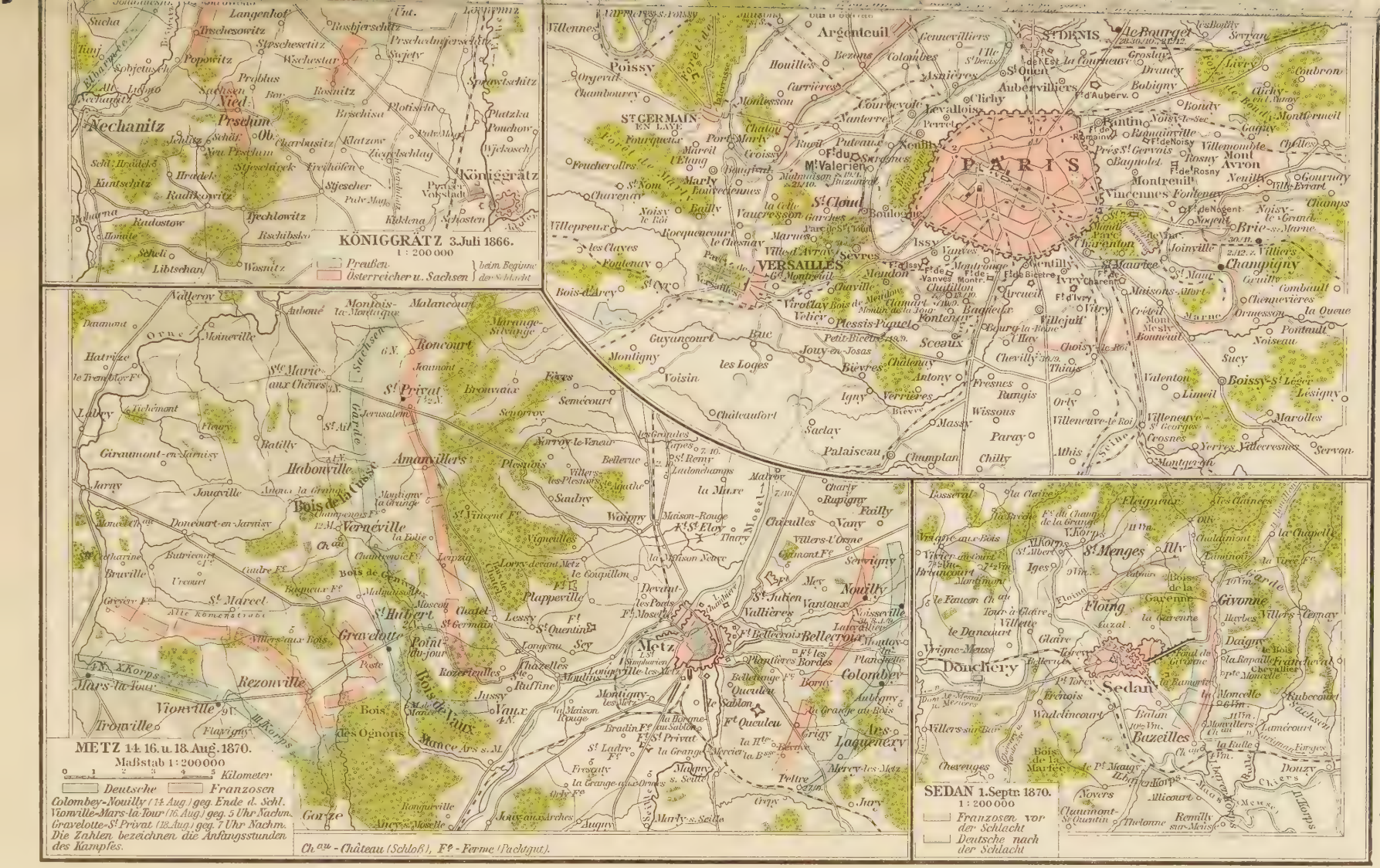
KÖNIGGRÄTZ 3.Juli 1866.
1 : 200 000
Preußen
Österreicher u. Sachsen
beim Beginne der Schlacht
METZ 14. 16. u. 18. Aug. 1870.
Maßstab 1 : 200000
Kilometer
Deutsche
Franzosen
Colombey-Nouilly (14. Aug.) geg. Ende d. Schl.
Vionville-Mars-la-Tour (16. Aug.) geg. 5 Uhr Nachm.
Gravelotte-St. Privat (18. Aug.) geg. 7 Uhr Nachm.
Die Zahlen bezeichnen die Anfangsstunden des Kampfes.
Ch^au - Château (Schloß), Fe - Ferme (Pachtgut).
SEDAN 1. Septbr. 1870.
1 : 200 000
Franzosen vor der Schlacht
Deutsche nach der Schlacht
PARIS
VERSAILLES
METZ
SEDAN

BRANDENBURG-PREUSZEN 1415-1806

- Brandenburg beim Tode Friedrichs I (1440)
- Erwerbungen Friedrichs II (1440-1470)
- " Albrecht Achilles' (1470-1486)
- " Johann Cicero's (1486-1499)
- " Joachims I (1499-1535)
- " Johann Georgs (1571-1598)
- " Joachim Friedrichs (1598-1608)
- " Johann Sigismunds (1608-1619)
- " Friedr. Wilhelms d. Großen Kurf. (1640-1688)
- " Friedrichs III (I) (1688-1713)
- " Friedrich Wilhelms I (1713-1740)
- " Friedrichs II, d. Großen (1740-1786)
- " Friedrich Wilhelms II (1786-1797)
- " Friedrich Wilhelms III bis 1806

Die Zahlen geben das Jahr der Erwerbung, eingeklammerte das des Verlustes. Vor 1806 wieder verlorene Gebiete haben die Randfärbung der Erwerbungszeit. Unterstreichung bedeutet Lehns- oder Schutzherrschaft. — D.-Derenburg, H.-Halberstadt, L.-Lingen, Mg.-Magdeburg, T.-Tecklenburg, Br. K.-Bromberger Kanal, 1773-74, Fr. W. K.-Friedrich-Wilhelm-Kanal 1662-68, Finow-Kanal 1605-20, 1744-46 Plauer Kanal 1743-45. Eider-Kanal 1777-84 Maßstab 1:4 000 000 Stecknitz-Kanal 1390-91

Kilometer

Fürstentum Neuenburg 1707
Maßstab 1:4000000

Besitz. i. NW. Afrika 1685 (1721)
Maßstab 1:40000000

Besitzungen an der Goldküste 1681 (1720)
Maßstab 1:2000000

Preußens. I.

Bornholm (dänisch)
S E E
Memel
Samogitien
Tauroggen 1691 (1793)
Kurisches Haff
Tilsit
Memel od. Niemen
Kowno
Samland
Labiau
Nadrauen
Litauen
Königsberg
Insterburg
Pillau
Natangen
Hzm. Preußen
Gumbinnen
Barten
Sudauen
Serrey 1691 1793
Tschernowitz
Grodno
Bialystok
Lyck
Johannisbg.
Neu-Ostpreußen
Bobr
Narew
Omulew
Pasarge
Elbing
Braunsbg.
Frisches Haff
Ermland
1618
1656 1657 1772
Heilsbg.
Alle
Preußen
Ost-
Pomesanien
Pomerellen
Marienburg
Marienwerder
1772
West-
Preußen
Kulmerland
Kulm
Lidzbarg
Osterode
Soldau
Hohenstein
Neidenburg
Lötzen
Sensburg
Rastenburg
Kolberg
Köslin
Bütow
1657
Lauenburg
Hela
Danzig
Oliva
1793
Hinter-pommern
Schlawe
Stolp
Rummelsburg
Neustettin
Schivelbein
Pyritz
Stargard
Dramburg
Netze-Distrikt
1772
Bromberg
Thorn
Culm
Kujavien
Inowrazlaw
Gnesen
Posen
Neumark
Landsberg
Küstrin
Sternbg
Schwiebus
Krossen
Rothenburg
Sagan
Glogau
Lausitz
Görlitz
Muskau
Lübben
Luckau
Fsm Liegnitz
Wohlau
Fraustadt
Lissa
Kalisch
1793
Südpreußen
Warthe
Netze
Obra
Prosna
Königreich Polen
Warschau
Praga
Rawa
Plozk
Masowien
Petrikau
Wistrau
Pultusk
Brest-Litowsk
Maziejowice
Nieder-Schlesien
Breslau
Brieg
Tschenstochau
Neu-Schlesien
1795
Ober-Schlesien
Ratibor
1742
Pleß
Oppeln
Malapane
Neiße
Glatz
Kosel
Beuthen
Münsterbg.
Ostschlesien
Mgftm.
Jägerndf.
Troppau
Mähren
Kolin
Pardubitz
Chotusitz
Tschaslau
Olmütz
Domstadt
Oder
Elbe
Weichsel
Warthe
Netze
Fehrbellin
Brandenburg
Landsberg
Tarnow
Brunne
Bellin
Hakenbg.
Betzin
Kremmen
Techlow
Zolchow
Platow
Tetzow
Börnicke
Nauen
Fehrbellin
18.(28.) Juni 1675.
1.2.3.4. Stellungen der Schweden (1-3 ohne eigentlichen Kampf aufgegeben) Angriff der Brandenburger
Sumpf
1 : 500 000
Brandenburg unter dem Großen Kurfürsten
beim Regierungsantritte
beim Tode
Maßstab 1:16 000 000
Hinterpommern
Preußen
Hzm.
Kurmark
Neumark
Weichsel
Oder
Elbe
Preußen unter Friedrich dem Großen
beim Regierungsantritte
beim Tode
Maßstab 1:16 000 000
Ostfriesl.
Hinterpommern
West-Preußen
Ostpreußen
Kulmerl.
Netze-Dist.
Kurmark
Neumark
Oder-Schlesien
Weichsel
Elbe
Rhein

Entwickelung P

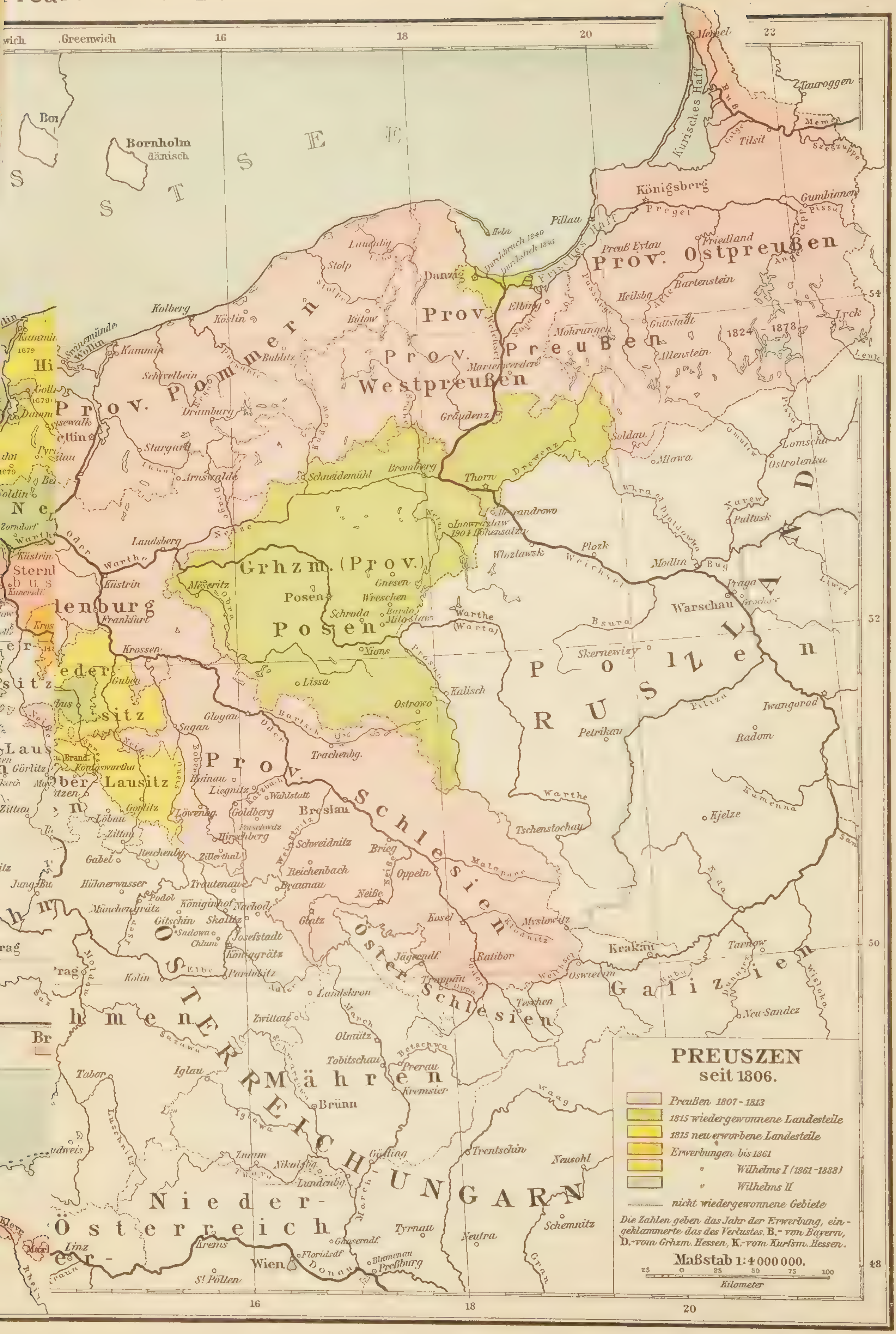
PREUSZEN
seit 1806.
Preußen 1807-1813
1815 wiedergewonnene Landesteile
1815 neu erworbene Landesteile
Erwerbungen bis 1861
" Wilhelms I (1861-1888)
" Wilhelms II
nicht wiedergewonnene Gebiete
Die Zahlen geben das Jahr der Erwerbung, eingeklammerte das des Verlustes. B.- von Bayern, D.-vom Grhzm. Hessen, K.-vom Kurfsm. Hessen.
Maßstab 1:4 000 000.
Kilometer
Greenwich
16
18
20
22
Bornholm
dänisch
Memel
Tauroggen
Kurisches Haff
Tilsit
Memel
Königsberg
Pregel
Gumbinnen
Pillau
Hela
Danzig
Frisches Haff
Preuß. Eylau
Friedland
Prov. Ostpreußen
Bartenstein
Heilsbg
Guttstadt
Allenstein
1824 - 1878
Lyck
Elbing
Mohrungen
Prov. Preußen
Marienwerder
Prov. Westpreußen
Graudenz
Soldau
Mlawa
Lomscha
Ostrolenka
Pultusk
Lauenburg
Stolp
Bütow
Kolberg
Köslin
Swinemünde
Wollin
Kammin
Prov. Pommern
Schivelbein
Dramburg
Stargard
Arnswalde
Schneidemühl
Bromberg
Thorn
Drewenz
Inowrazlaw
1904 Hohensalza
Wloclawsk
Plozk
Weichsel
Modlin
Bug
Praga
Warschau
Landsberg
Warthe
Küstrin
Frankfurt
Meseritz
Grhzm. (Prov.) Posen
Posen
Gnesen
Wreschen
Schroda
Bardo
Miloslaw
Xions
Lissa
Ostrowo
Kalisch
Bsura
Skernewizy
Petrikau
Radom
Iwangorod
Pilica
Kjelze
RUSS. POLEN
Krossen
Guben
Glogau
Sagan
Trachenbg.
Prov. Schlesien
Bunzlau
Liegnitz
Wahlstatt
Goldberg
Breslau
Löwenbg.
Hirschberg
Schweidnitz
Reichenbach
Brieg
Oppeln
Neiße
Glatz
Kosel
Ratibor
Tschenstochau
Myslowitz
Krakau
Tarnow
Galizien
Neu-Sandez
Oswiecim
Teschen
Jägerndf.
Troppau
Österr. Schlesien
Nieder-Lausitz
Ober-Lausitz
Görlitz
Löbau
Zittau
Gabel
Reichenberg
Trautenau
Nachod
Königinhof
Gitschin
Skalitz
Sadowa
Chlum
Josefstadt
Königgrätz
Pardubitz
Kolin
Prag
Landskron
Olmütz
Tobitschau
Prerau
Kremsier
Mähren
Brünn
Iglau
Tabor
Znaim
Nikolsbg.
Lundenbg.
Göding
Trentschin
Neusohl
Schemnitz
Neutra
Tyrnau
Preßburg
Wien
Floridsdf
Krems
St. Pölten
Linz
Nieder-Österreich
ÖSTERREICH-UNGARN
Donau
March
Waag
Gran
Oder
Brandenburg
Provinz Sachsen
Sternberg
Zorndorf
Soldin
Stettin
Pyritz
Kamin
1679
Golln
Damm

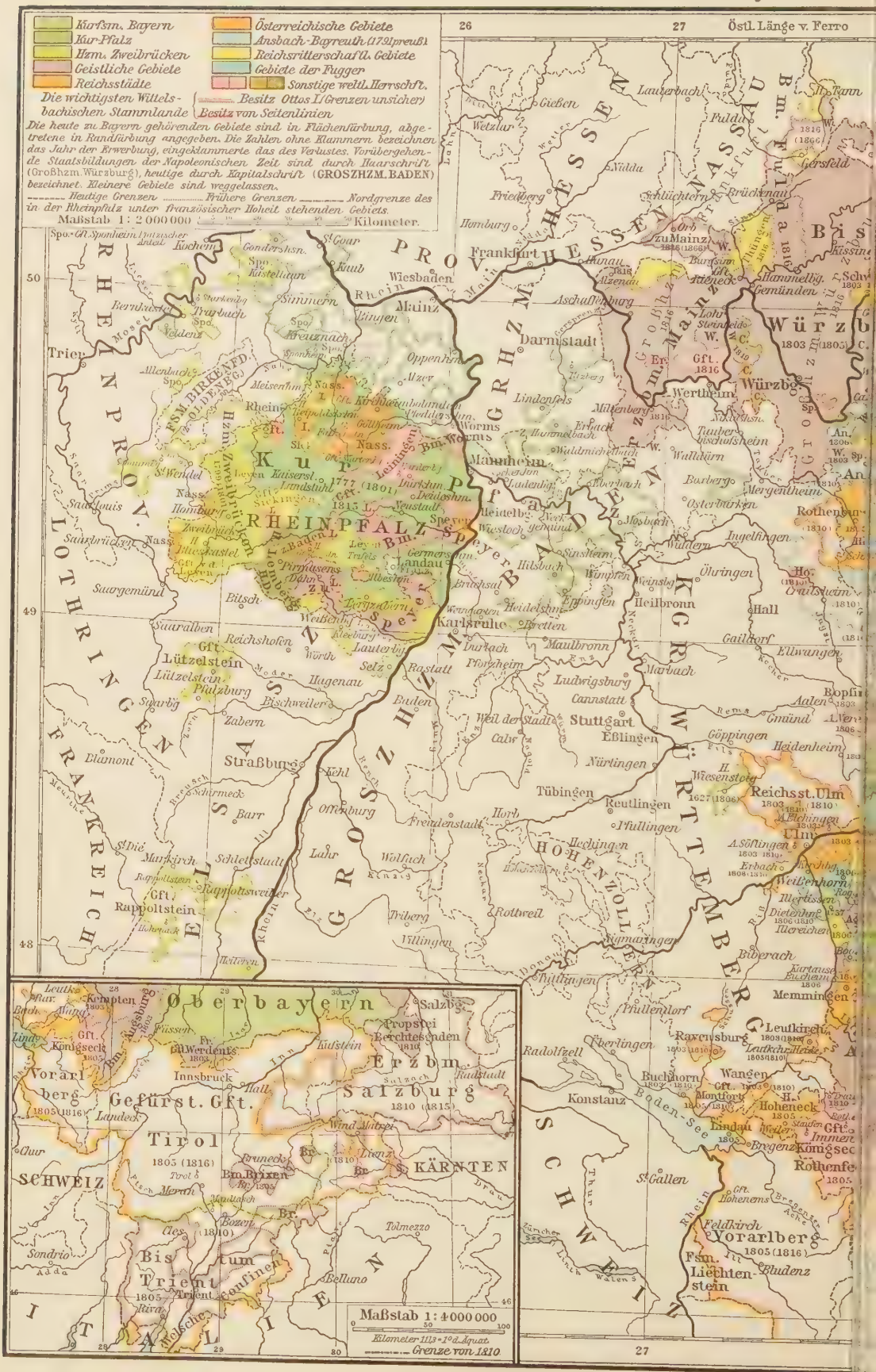
Kurfsm. Bayern
Kur-Pfalz
Hzm. Zweibrücken
Geistliche Gebiete
Reichsstädte
Österreichische Gebiete
Ansbach-Bayreuth (1791 preuß.)
Reichsritterschaft u. Gebiete
Gebiete der Fugger
Sonstige weltl. Herrschft.
Die wichtigsten Wittelsbachischen Stammlande
Besitz Ottos I. Grenzen unsicher
Besitz von Seitenlinien
Die heute zu Bayern gehörenden Gebiete sind in Flächenfärbung, abgetretene in Randfärbung angegeben. Die Zahlen ohne Klammern bezeichnen das Jahr der Erwerbung, eingeklammerte das des Verlustes. Vorübergehende Staatsbildungen der Napoleonischen Zeit sind durch Haarschrift (Großhzm. Würzburg), heutige durch Kapitalschrift (GROSZHZM. BADEN) bezeichnet. Kleinere Gebiete sind weggelassen.
Heutige Grenzen
Frühere Grenzen
Nordgrenze des in der Rheinpfalz unter französischer Hoheit stehenden Gebiets.
Maßstab 1 : 2 000 000
Kilometer
26
27
Östl. Länge v. Ferro
50
49
48
PROV. RHEINPROV.
LOTHRINGEN
ELSASS
FRANKREICH
GROSZHZM. HESSEN
Kur-Pfalz
RHEINPFALZ
Speyerbach
Pfalz
Frankfurt
Wiesbaden
Mainz
Darmstadt
Mannheim
Heidelberg
Karlsruhe
Speyer
Landau
Zweibrücken
Kaiserslautern
Kreuznach
Worms
Lautern
Straßburg
Metz
Nancy
Trier
Koblenz
Saarbrücken
Saargemünd
Lützelstein
Rappoltstein
Pfalzburg
Zabern
Barr
Schlettstadt
Colmar
Mülhausen
Basel
Freiburg
Offenburg
Kehl
Rastatt
Baden
Pforzheim
Bruchsal
Heilbronn
Stuttgart
Ludwigsburg
Esslingen
Tübingen
Reutlingen
Hechingen
Sigmaringen
Rottweil
Villingen
Horb
Freudenstadt
Wolfach
Triberg
Lahr
Ulm
Memmingen
Ravensburg
Leutkirch
Wangen
Buchhorn
Konstanz
Radolfzell
Überlingen
Hohenems
Feldkirch
Vorarlberg
1805 (1816)
Fsm. Liechtenstein
Bludenz
St. Gallen
Bregenz
Lindau
Immenstadt
Kempten
Oberbayern
Salzburg
Propstei Berchtesgaden
1810
Erzbm. Salzburg
1810 (1815)
Tirol
1803 (1816)
Gefürst. Gft.
Vorarlberg
1805 (1816)
Innsbruck
Landeck
Brixen
Trient
Bm. Brixen
Bm. Trient
Bistum Trient
Confinen
KÄRNTEN
SCHWEIZ
ITALIEN
Bozen
Meran
Sterzing
Brenner
Lienz
Tolmezzo
Belluno
Sondrio
Chur
Maßstab 1 : 4 000 000
Kilometer 113 = 1° d. Äquat.
Grenze von 1810

Hzm. Jülich und Berg.
Maßstab der Hauptkarte.
NIEDERLANDE
WESTFALEN
RHEIN
PROVINZ
Hzm. Berg
Hzm. Jülich
Duisburg
Krefeld
Elberfeld
Düsseldorf
Köln
Bonn
Aachen
Venlo
Siegburg
Gimborn
Homburg
Waldbröl
Königswinter
Sinzig
Linz
Ag. = Bm. Augsburg
An. = Fsm. Ansbach
B. = Bm. Bamberg
Br. = Bm. Brixen
Bth. = Fsm. Bayreuth
C. = Gft. Castell
D.O. = Deutschorden
E. = Bm. Eichstätt
El. = A. Elchingen
Er. = Gft. Erbach
Fr. = Bm. Freising
HD. = Lgft. Hessen-Darmstadt
Ho. = Fsm. Hohenlohe
I. = Fsm. Isenburg
K. = A. Kaisheim
L. = Gft. Leiningen
N. = Rst. Nürnberg
Nass. = Fsm. Nassau
Ö = Fsm. Öttingen
Or. = Gft. Ortenburg
P. = Bm. Passau
R. = Bm. Regensburg
S. = Ersbm. Salzburg
Sch. = Fsm. Schwarzenberg
Sick. = Gft. Sickingen
Sp. = Gft. Limbg.-Speckfeld
St. = Gft. Störnstein
U. = Rst. Ulm
W. = Bm. Würzburg
THÜRINGEN
Rudolstadt
Greiz
Suhl
Saalfeld
Schleiz
KGR. SACHSEN
Meiningen
Lobenstein
Hildburghsn.
Sonneberg
Hof
Coburg
Kulmbach
Bayreuth
Fsm. Bayreuth
Bm. Bamberg
Bamberg
Forchheim
Ansbach
Fsm. Ansbach
Nürnberg
Fürth
Erlangen
Altdorf
Windsheim
Herzogenaurach
Rothenburg
Schwabach
Eichstätt
Weißenburg
Pappenheim
Neuburg
Ingolstadt
Donauwörth
Fsm. Pfalz Neuburg
Gft. Scheyern
Augsburg
Fr. Bm. Freising
Gft. Wartenberg
Landsberg
Oberbayern
München
Dachau
Mering
Schongau
Füssen
Kempten
Memmingen
Kirchheim
Gft. Kirchberg
Gft. Wasserburg
Rosenheim
Traunstein
Reichenhall
Berchtesgaden
Propstei
Hallein
Salzburg
Kufstein
Rattenberg
Zell
Innsbruck
Hall
Gefürst. Grafsch. Tirol
Landeck
Reutte
Werdenfels
Mittenwald
Partenkirchen
Ehrenberger Klause
Schartitz
Maierhofen
Windisch Matrei
Lienz
Bm. Passau
Passau
Waldkirchen
Ortenburg
Neuburg
Schärding
Ried
Braunau
Innviertel
Hausruckviertel
ÖSTERREICH
Mondsee
Gmunden
Schwanenstadt
Ischl
Traun
Enns
Rudolstadt
Bm. Fsm. Regensburg
Regensburg
Straubing
Gft. a.d. Aitrach
Gft. Deggendorf
Kirchberg
Landau
Ulsofen
Gft. Hals
Gft. Leuchtenberg
Gft. Sternstein
Gft. Schwarzenberg
Gft. Hohenwaldeck
Gft. Falkenstein
Gft. Eschenlohe
Gft. Partenkirchen
Gft. Valley
Gft. Marquartstein
Gft. Haag
Gft. Burghausen
Gft. Frontenhsn.
Gft. Ortenburg
Gft. Neuburg
Gft. Hals
Gft. Leiningen
Gft. Degenberg
Gft. Bogen
Gft. Törring
Gft. Rottenbg.
Gft. Rottenegg
Gft. Kranzberg
Gft. Lodron
Gft. Törring
Gft. Haag
Gft. Burghausen
Gft. Frontenhsn.
Gft. Ortenburg
Gft. Neuburg
Gft. Hals
Gft. Leiningen
Gft. Degenberg
Gft. Bogen
Gft. Törring
Gft. Rottenbg.
Gft. Rottenegg
Gft. Kranzberg
Gft. Lodron
Bm. Eichstätt
Bm. Passau
Bm. Regensburg
Fsm. Pfalz Neuburg
Fsm. Ansbach
Fsm. Bayreuth
Fsm. Sulzbach
Fsm. Lichtenberg
Fsm. Nassau
Fsm. Öttingen
Fsm. Schwarzenberg
Ersbm. Salzburg
Bm. Würzburg
Bm. Freising
Bm. Augsburg
Bm. Brixen
Bm. Bamberg
Gft. Castell
Gft. Erbach
Gft. Sickingen
Gft. Limbg.-Speckfeld
Gft. Sternstein
Rst. Nürnberg
Rst. Ulm
A. Kaisheim
A. Elchingen
Lgft. Hessen-Darmstadt
Lgft. Leuchtenberg
Deutschorden
Fsm. Hohenlohe
Fsm. Isenburg
Fsm. Lichtenberg
Fsm. Sulzbach
Fsm. Nassau
Fsm. Öttingen
Fsm. Schwarzenberg
Ersbm. Salzburg
Bm. Würzburg
Bm. Freising
Bm. Augsburg
Bm. Brixen
Bm. Bamberg
Gft. Castell
Gft. Erbach
Gft. Sickingen
Gft. Limbg.-Speckfeld
Gft. Sternstein
Rst. Nürnberg
Rst. Ulm
A. Kaisheim
A. Elchingen
Lgft. Hessen-Darmstadt
Lgft. Leuchtenberg
Deutschorden
Fsm. Hohenlohe
Fsm. Isenburg
Oberpfalz
Obere Pfalz
Niederbayern
Oberbayern
Bistum Salzburg
Salzburg
Steiermark
Kärnten
Tirol
Gefürst. Grafsch. Tirol
Innviertel
Hausruckviertel
Österreich
Ob der Enns
Ob der Traun
Ob der Ens
Ob der Ens
Ob der Traun
Ob der Enns
Ob der Ens
Ob der Traun
Ob der Enns
Ob der Ens
Ob der Traun
Ob der Enns

Bayern II.

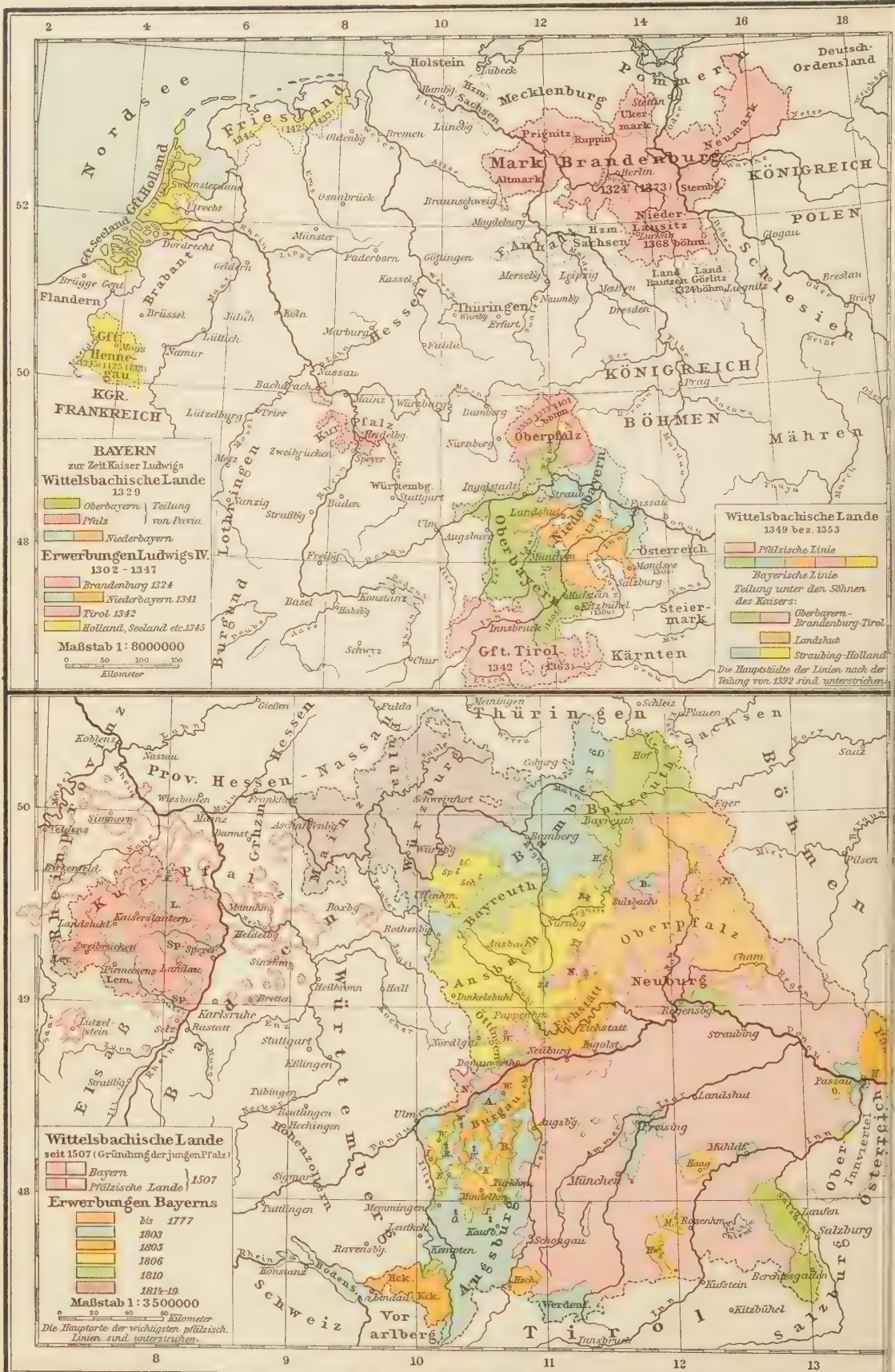
BAYERN
zur Zeit Kaiser Ludwigs
Wittelsbachische Lande
1329
Oberbayern
Pfalz
Teilung von Pavia
Niederbayern
Erwerbungen Ludwigs IV.
1302 - 1347
Brandenburg 1324
Niederbayern 1341
Tirol 1342
Holland, Seeland etc. 1345
Maßstab 1 : 8000000
Kilometer
Wittelsbachische Lande
1349 bez. 1353
Pfälzische Linie
Bayerische Linie
Teilung unter den Söhnen des Kaisers:
Oberbayern - Brandenburg-Tirol
Landshut
Straubing-Holland
Die Hauptstädte der Linien nach der Teilung von 1392 sind unterstrichen.
Wittelsbachische Lande
seit 1507 (Gründung der jungen Pfalz)
Bayern
Pfälzische Lande
1507
Erwerbungen Bayerns
bis 1777
1803
1805
1806
1810
1814-19
Maßstab 1 : 3500000
Kilometer
Die Hauptorte der wichtigsten pfälzisch. Linien sind unterstrichen.
Nordsee
Holstein
Mecklenburg
Pommern
Deutsch-Ordensland
Friesland
Mark Brandenburg
KÖNIGREICH POLEN
Niederlausitz
Sachsen
Schlesien
Ostfriesland
Gft. Holland
Gft. Seeland
Brabant
Flandern
Brügge
Gent
Brüssel
Gft. Hennegau
KGR. FRANKREICH
Westfalen
Hessen
Thüringen
Franken
Lothringen
Burgund
Pfalz
Oberpfalz
BÖHMEN
Mähren
Österreich
Steiermark
Kärnten
Gft. Tirol
Oberbayern
Niederbayern
Landshut
Prov. Hessen-Nassau
Rheinpfalz
Kurpfalz
Bayreuth
Ansbach
Neuburg
Württemberg
Hohenzollern
Schwaben
Vorarlberg
Schweiz
Tirol
Salzburg
Oberösterreich

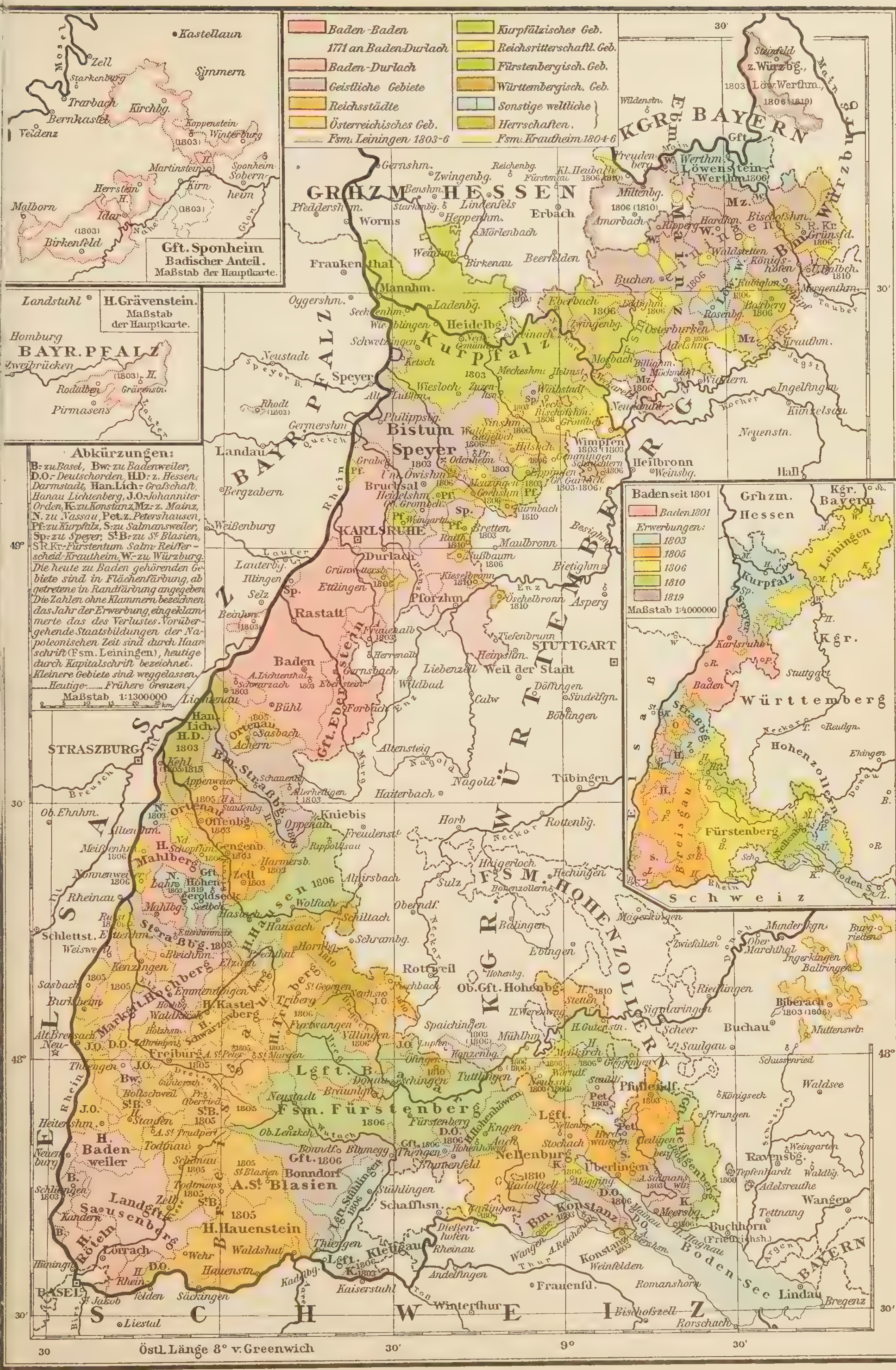
Baden-Baden
1771 an Baden-Durlach
Baden-Durlach
Geistliche Gebiete
Reichsstädte
Österreichisches Geb.
Fsm. Leiningen 1803-6
Kurpfälzisches Geb.
Reichsritterschaftl. Geb.
Fürstenbergisch. Geb.
Württembergisch. Geb.
Sonstige weltliche Herrschaften.
Fsm. Krautheim 1804-6
Gft. Sponheim
Badischer Anteil.
Maßstab der Hauptkarte.
H. Grävenstein.
Maßstab der Hauptkarte.
BAYR. PFALZ
Abkürzungen:
B.= zu Basel, Bw.= zu Badenweiler, D.O.= Deutschorden, H.D.= z. Hessen, Darmstadt, Han.Lich.= Grafschaft, Hanau Lichtenberg, J.O.= Johanniter Orden, K.= zu Konstanz, Mz.= z. Mainz, N. zu Nassau, Pet. z. Petershausen, Pf.= zu Kurpfalz, S.= zu Salmansweiler, Sp.= zu Speyer, St.B.= zu St. Blasien, S.R.Kr.= Fürstentum Salm-Reiffer-scheid-Krautheim, W.= zu Würzburg.
Die heute zu Baden gehörenden Gebiete sind in Flächenfärbung, abgetretene in Randfärbung angegeben. Die Zahlen ohne Klammern bezeichnen das Jahr der Erwerbung, eingeklammerte das des Verlustes. Vorübergehende Staatsbildungen der Napoleonischen Zeit sind durch Haarschrift (Fsm. Leiningen), heutige durch Kapitalschrift bezeichnet. Kleinere Gebiete sind weggelassen.
Heutige- ...... Frühere Grenzen.
Maßstab 1:1300000
Baden seit 1801
Baden 1801
Erwerbungen:
1803
1805
1806
1810
1819
Maßstab 1:4000000
GRHZM. HESSEN
KGR. BAYERN
BAYR. PFALZ
Kurpfalz
Bistum Speyer
KARLSRUHE
STUTTGART
STRASZBURG
KGR. WÜRTTEMBERG
FSM. HOHENZOLLERN
Fsm. Fürstenberg
Lgft. Baar
Nellenburg
Bodensee
SCHWEIZ
ELSASS
BASEL
Östl. Länge 8° v. Greenwich

Württemberg 1789.

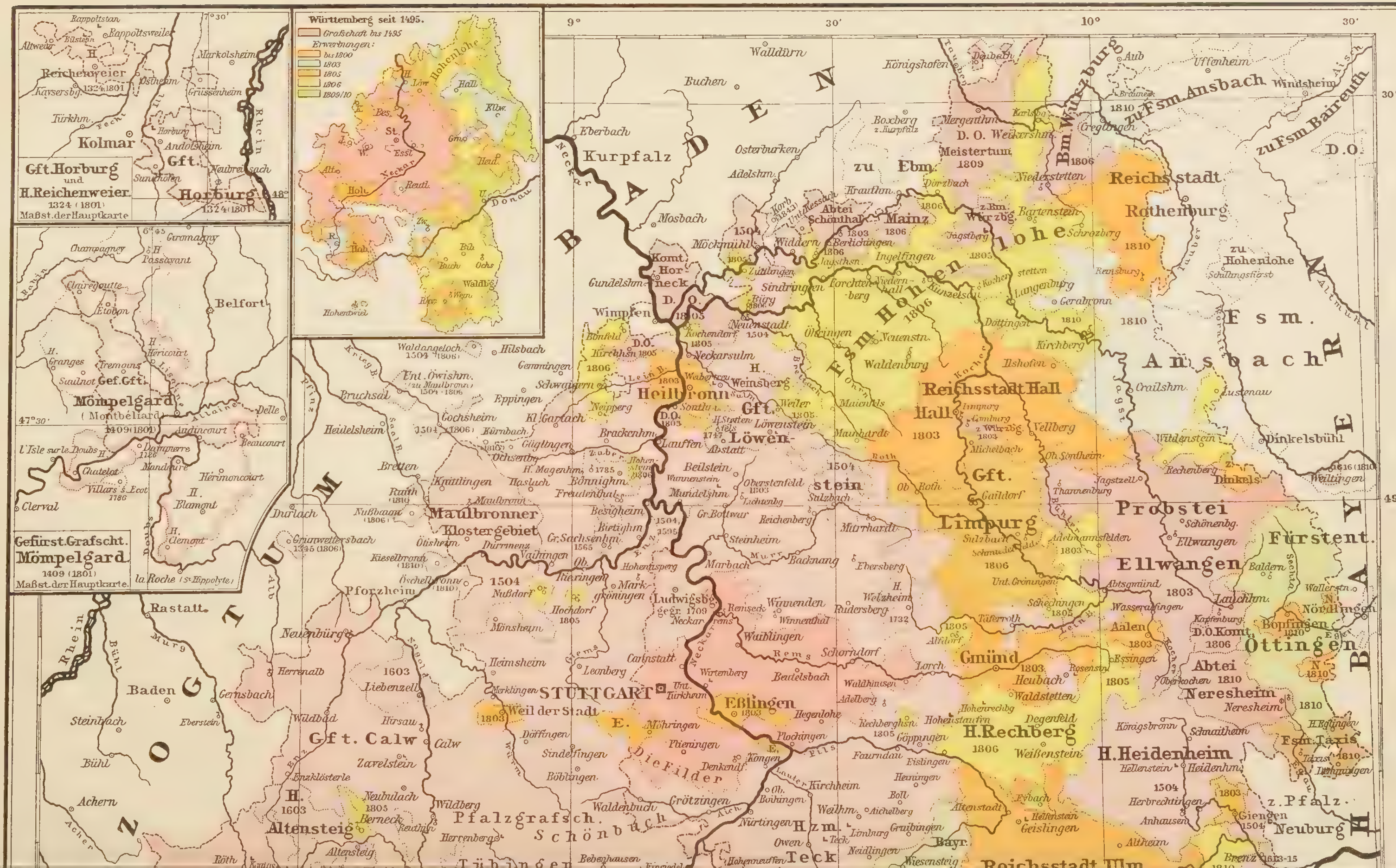

Herzogtum Württemberg 1789
Alte Grafschaft u. Ulrich I. (1241–1265)
Erwerbungen bis 1495 u. 1789
Geistliche Gebiete
Reichsstädte
Österreichische Gebiete
Reichsritterschaftliche Gebiete
Sonstige weltliche Herrschaften.
Teilungslinie von 1442
Heutige Grenzen
Frühere
Die heute zu Württemberg gehörenden Gebiete sind in Flächenfärbung abgetreten in Randfärbung angegeben. Die Zahlen ohne Klammern bezeichnen das Jahr der Erwerbung, eingeklammerte das des Verlustes. Kleinere Gebiete sind weggelassen. Kapitalschrift bezeichnet die heutigen Staaten.
Schloß
Ruine
Kloster
Maßstab 1:850000.
Kilometer.
Abkürzungen.
B.-zu Biberach, D.O.-Deutschorden, E.-zu Ellingen, J.O.-Johanniter-Orden, Komt.-Komturei, N.-zu Nördlingen, O.-zu Ochsenhausen, Ö.-zu Öttingen, R.-zu Rottenmünster, Rav.-zu Ravensburg, S.-zu Salmansweiler, St. G.-zu St. Gallen, T.-zu Taxis, U.-zu Ulm, W.-zu Weingarten, Zw.-zu Zwiefalten.
Östl. Länge 9° v. Greenwich
30°
10°
48°

Wettinische Lande.

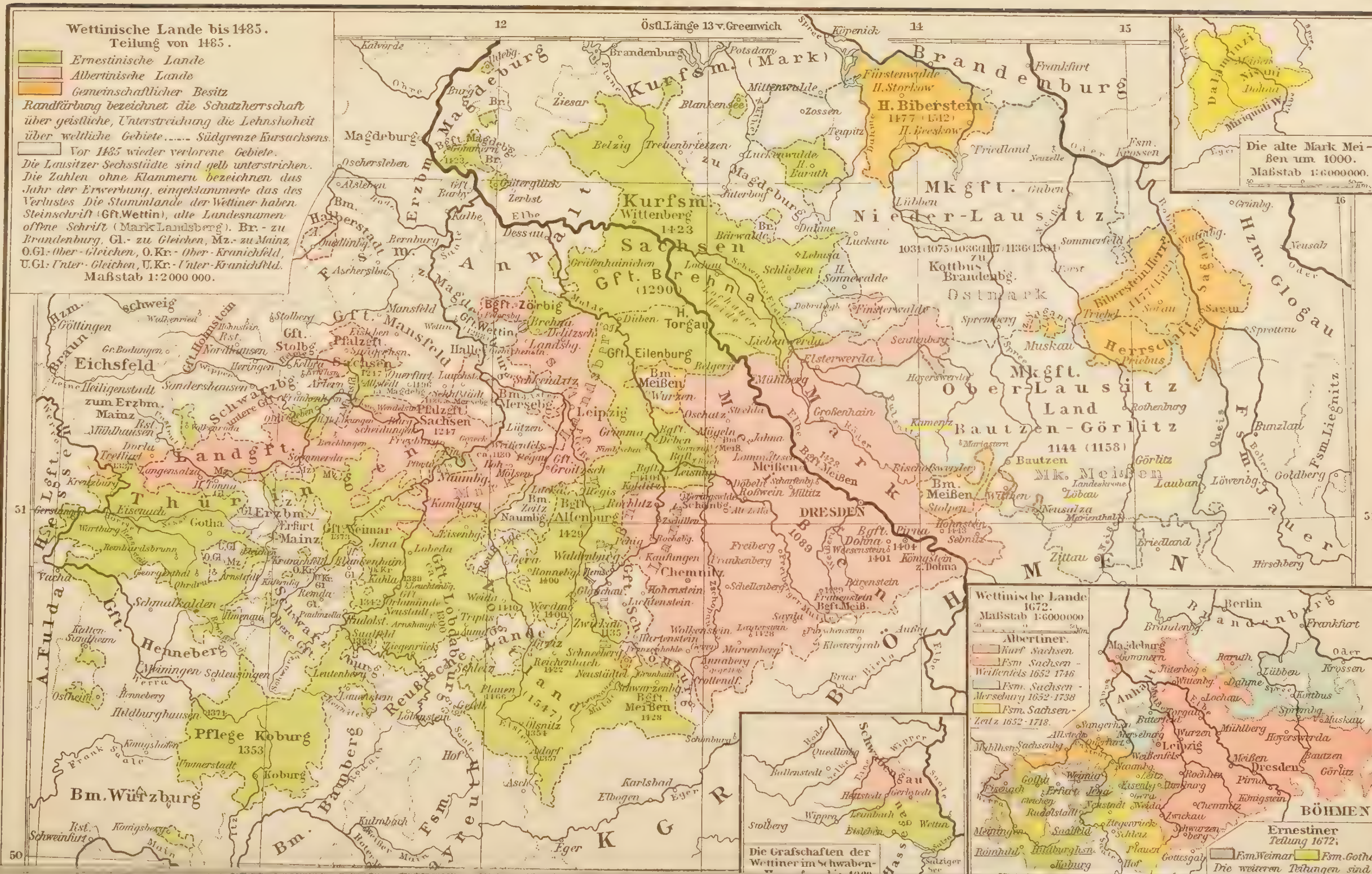

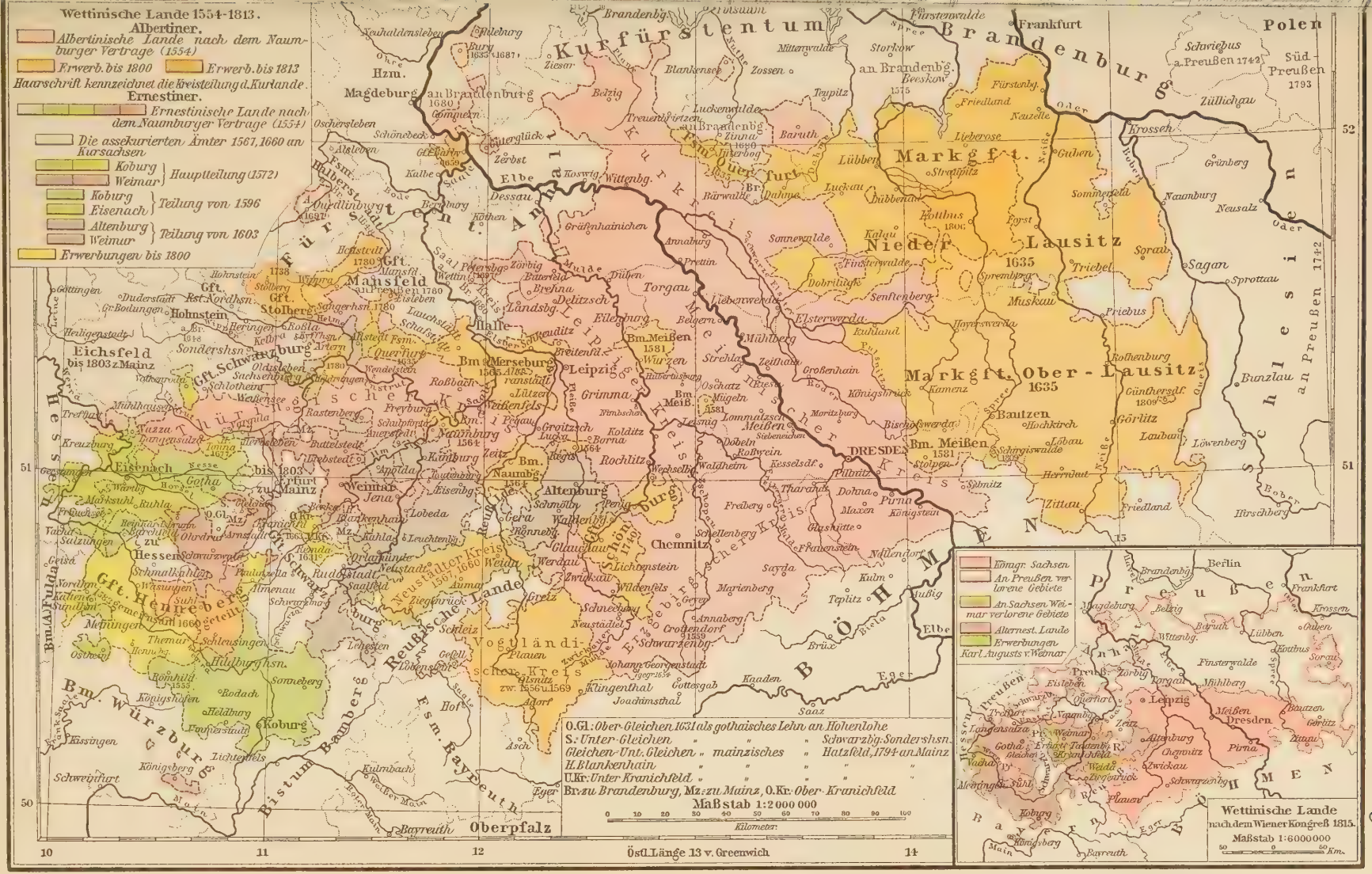
Wettinische Lande 1554-1813.
Albertiner.
Albertinische Lande nach dem Naumburger Vertrage (1554)
Erwerb. bis 1800
Erwerb. bis 1813
Haarschrift kennzeichnet die Kreisteilung d. Kurlande.
Ernestiner.
Ernestinische Lande nach dem Naumburger Vertrage (1554)
Die assekurierten Ämter 1567, 1660 an Kursachsen
Koburg
Weimar
Hauptteilung (1572)
Koburg
Eisenach
Altenburg
Weimar
Teilung von 1603
Erwerbungen bis 1800
Kurfürstentum Brandenburg
Markgft. Niederlausitz
Markgft. Ober-Lausitz
Fürstentum Anhalt
Kurkreis
Meißnischer Kreis
Leipziger Kreis
Thüringischer Kreis
Obersächsischer Kreis
Neustädter Kreis
Neustädter Kreis 1561, 1660
Neustädter Kreis 1740
Neustädter Kreis 1806
Reußische Lande
Vogtländischer Kreis
Gft. Mansfeld
Gft. Stolberg
Gft. Hohnstein
Gft. Schwarzburg
Gft. Hohenstein
Gft. Reuß
Gft. Henneberg geteilt
Bm. Merseburg
Bm. Meißen
Bm. Naumburg
Bm. Altenburg
Bm. Würzburg
Bistum Bamberg
Esm. Kayserstuhl
Eichsfeld bis 1803 z. Mainz
Eisenach bis 1803 zu Mainz
Hessen
Schwarzburg
Hohnstein
Stolberg
Mansfeld
Eichsfeld
Eisenach
Weimar
Jena
Erfurt
Gotha
Altenburg
Leipzig
Merseburg
Meißen
Naumburg
Zeitz
Grimma
Rochlitz
Wurzen
Torgau
Delitzsch
Eilenburg
Bautzen
Görlitz
Zittau
Lauban
Löwenberg
Hirschberg
Bunzlau
Sprottau
Sagan
Triebel
Sorau
Guben
Lübben
Luckau
Lübbenau
Calau
Finsterwalde
Senftenberg
Muskau
Priebus
Forst
Naumburg
Neusalz
Grünberg
Krossen
Züllichau
Schwiebus a. Preußen 1742
Süd Preußen 1793
Polen
Frankfurt
Fürstenwalde
Beeskow
Storkow
Teupitz
Zossen
Baruth
Zinna
Jüterbog
Dahme
Treuenbrietzen
Luckenwalde
Belzig
Brandenbg.
Potsdam
Neuhaldensleben
Magdeburg
Hzm.
Oschersleben
Schönebeck
Aken
Calbe
Bernburg
Köthen
Dessau
Zerbst
Coswig
Wittenbg.
Gräfenhainichen
Annaburg
Pretzsch
Herzberg
Liebenwerda
Elsterwerda
Mühlberg
Belgern
Düben
Bitterfeld
Brehna
Landsbg.
Halle
Zörbig
Eisleben
Sangerhsn.
Querfurt
Lützen
Weißenfels
Freyburg
Naumburg
Zeitz
Pegau
Groitzsch
Borna
Lucka
Kolditz
Wurzen
Oschatz
Mügeln
Lommatzsch
Meißen
Dobeln
Roßwein
Siebeneichen
Moritzburg
Radeberg
Großenhain
Königsbrück
Kamenz
Bischofswerda
Hochkirch
Pulsnitz
Ruhland
Hoyerswerda
Rothenburg
Spremberg
Jüterbog
Treuenbrietzen
Belzig
Brück
Lehnin
Ziesar
Genthin
Burg
Barby
Calbe
Aschersleben
Quedlinburg
Ballenstedt
Harzgerode
Gernrode
Stolberg
Nordhsn.
Sondershsn.
Heringen
Kelbra
Artern
Sangerhsn.
Eisleben
Mansfeld
Hettstedt
Wettin
Könnern
Bernburg
Roßlau
Zerbst
Dessau
Wittenberg
Kemberg
Pretzsch
Torgau
Schlieben
Herzberg
Luckau
Calau
Finsterwalde
Dobrilugk
Senftenberg
Elsterwerda
Muskau
Priebus
Forst
Sprottau
Sagan
Triebel
Sorau
Guben
Lübben
Lübbenau
Cottbus
Peitz
Forst
Spremberg
Hoyerswerda
Kamenz
Bautzen
Görlitz
Lauban
Löwenberg
Bunzlau
Rothenburg
Hochkirch
Bischofswerda
Großenhain
Radeberg
Königsbrück
Pulsnitz
Ruhland
Dresden
Meißen
Pirna
Freiberg
Dippoldiswalde
Frauenstein
Nossen
Oschatz
Grimma
Leipzig
Borna
Geithain
Lommatzsch
Wurzen
Eilenburg
Delitzsch
Bitterfeld
Zörbig
Landsbg.
Halle
Eisleben
Sangerhsn.
Querfurt
Lützen
Weißenfels
Freyburg
Naumburg
Zeitz
Pegau
Groitzsch
Lucka
Kolditz
Rochlitz
Penig
Altenburg
Schmölln
Lucka
Ronneburg
Waldenburg
Glauchau
Lichtenstein
Zwickau
Werdau
Crimmitschau
Reichenbach
Plauen
Oelsnitz
Adorf
Markneukirchen
Klingenthal
Joachimsthal
Johanngeorgenstadt
Schneeberg
Neustadtel
Schwarzenberg
Annaberg
Crottendorf
Marienberg
Sayda
Chemnitz
Schellenberg
Flöha
Zschopau
Wolkenstein
Thum
Ehrenfriedersdorf
Scheibenberg
Eibenstock
Auerbach
Oelsnitz
Plauen
Greiz
Zeulenroda
Schleiz
Lobenstein
Saalfeld
Rudolstadt
Arnstadt
Ilmenau
Suhl
Schmalkalden
Meiningen
Hildburghsn.
Sonneberg
Coburg
Königshofen
Heldburg
Römhild
Rodach
Themar
Schleusingen
Ostheim
Kissingen
Schweinfurt
Königsberg
Lichtenfels
Kulmbach
Bayreuth
Hof
Asch
Eger
Saaz
Kaaden
Teplitz
Aussig
Elbe
Böhmen
Ost. Länge 13 v. Greenwich
O.Gl.: Ober-Gleichen 1631 als gothaisches Lehn an Hohenlohe
S.: Unter-Gleichen " " " Schwarzbg.-Sondershsn.
Gleichen-Unt. Gleichen " mainzisches " Hatzfeld, 1794 an Mainz
H. Blankenhain " " " " "
U.Kr.: Unter Kranichfeld " " " " "
Br. zu Brandenburg, Mz. zu Mainz, O.Kr. Ober-Kranichfeld
Maßstab 1:2 000 000
0 10 20 30 40 50 60 70 80 90 100
Kilometer
Königr. Sachsen
An Preußen verlorene Gebiete
An Sachsen-Weimar verlorene Gebiete
Alternest. Lande
Erwerbungen Karl Augusts v. Weimar
Wettinische Lande nach dem Wiener Kongreß 1815.
Maßstab 1:6000000
50 0 50 Km.

Abkürzungen:
AB. Fsm. Anhalt
AB. Bernburg
AC. Fsm. Cöthen
AD. Fsm. Anhalt Dessau
AZ. Zerbst
AL. Fsm Altenburg
BA. Bm. Bamberg
BAY. Fsm Bayreuth
BR. Mgft. Brandenbg
C. Gft. Castell
CA. Fsm. Calenberg
D.D. Deutschordensgeb
EI. Fsm. Eisenach
FA. Gft. Falkenstein
FU. Bm. Fulda
G. Fsm. Gotha
GR. Fsm. Grubenhagen
HA. Gft. Hanau
H.D. Lgft. Hessen- Darmst.
H.H. Homburg
H.K. Kassel
HI. Bm. Hildesheim
HL. Fsm. Halberstadt
IS. Fsm. Isenburg
K. Kurfsm. Köln
KO. Fsm. Coburg
KÖ. Gft. Königstein
L. Gft. Leiningen
LB. Hzm. Luxemburg
LS. Gft. Limburg-Speckfeld
LÜ. Fsm. Lüneburg
M. Kurfsm. Mainz
MA. Gft. Mansfeld
MB. Hzm. Magdeburg
NB. Bm. Naumburg
N.D. Gft. Nassau (Diez-Oran, Saarbrück, Saarbrück, Usingen, Weilburg)
NSS
NSU
NW.
PF. Kurfsm. Pfalz
Q. Fsm. Querfurt
R. Rheingrafschaft
R.G. Gft. Reuß (Gera, Greiz, Lobenstein, Schleiz)
R.GR.
R.L.
R.S.
S. Kurfsm. Sachsen
SB. Gft. Schönburg
SI. Fsm. Simmern
SN. Gft. Sayn
SO. Gft. Solms
SP. Gft. Sponheim
SR Gft. Schwarzburg Rudolstadt
SS. Gft Schwarzburg Sondershausen
T. Kurfsm. Trier
W. Fsm. Weimar
WA. Fsm. Waldeck
WB. Gft. Wartenberg
WO Fsm. Wolfenbüttel
WZ. Bm. Würzburg
ZW Fsm. Zweibrücken
7
8
9
Ost
52
51
50
6
OSTFRIESLAND
Papenburg
Gft. Rietberg
Rotenburg
Delmenhorst
BREMEN
HZM. OLDENBURG
Friesythe
Thedinghausen
Verden
Walsrode
1803
Wildeshausen
Freudenburg
H.K. 1815
BRAUNSCHW
1815
BISTUM
Cloppenburg
1803
Emmen
GFT. HOYA
Hoya
Sulingen
HANN
Grevorden
Meppen
Vechta
Diepholz
Barenburg
Nienburg
Quakenbrück
GFT. DIEPHOLZ
BM. OSNABRÜCK
Neuenhaus
Lingen
GFT. BENTHEIM
Neustadt
Winsdorf
Bentheim
Ibbenbüren
Osnabrück
Minden
Lübbecke
Enschede
Gronau
Recklinghausen
Iburg
Rinteln
Hameln
Ahaus
Horstmar
Halle
GFT. RAVENSBERG
Herford
FSM. LIPPE
Lemgo
Detmold
Münster
Warendorf
Gütersloh
Bielefeld
MÜNSTER
Wiedenbrück
Rheda
Lüdinghausen
Paderborn
Drüburg
Lippstadt
BM. PADERBORN
Soest
Dortmund
Unna
Wünnenberg
Hofgeismar
Essen
Ruhr
Witten
Arnsberg
Brilon
Krefeld
Mörs
Duisburg
Hagen
Hamburg
Hzm. MARK
Meschede
Westfalen
zu Köln
Kassel
FSM. WALDECK
Düsseldorf
Elberfeld
Remscheid
Altena
Lüdenscheid
Winterberg
Frankenberg
Solingen
Wuppertal
Lenne
Attendorn
Berleburg
GFT. WITTGENSTEIN
Erkelenz
Gimborn
Gummersbach
Jülich
Berg.
KÖLN
Gladbach
Deutz
Siegen
Fsm.
Ludwigstein
Wittgenstein
Birkenkopf
HESSEN-KASS
Aachen
Kornelimünster
Bonn
Siegburg
Marburg
Ziegenhain
Fsm. Hers
Lülpich
Lommersum
Altenkirchen
Dillenburg
Kirchhain
Ahrweiler
Linz
Hachenburg
Braunfels
Wetzlar
Alsfeld
Schlitz
Schleiden
Münstereifel
Rheinbach
Montabaur
Laubach
Eisenbach
Fulda
Malmedy
Kronenburg
Blankenheim
Andernach
Sayn
Weilburg
Gedern
Schönberg
Prüm
Gerolstein
Cochem
Koblenz
Rhens
Usingen
Homburg
Schlüchtern
Schmiedeberg
Mandeln
Waldeck
Kastellaun
Kirchhain
Salmünster
Bitburg
Wittlich
Zell
Buchdruck
Wiesbaden
Kurfsm.
Hanau
Frankfurt
Mainz
1815
Neu Isenburg
Aschaffenburg
Echternach
Trier
Kreuznach
Simmern
Bingen
Darmstadt
Gernsheim
Saarburg
Luxemburg
Saarlouis
Merzig
Lautereken
Bensheim
Worms
Amorbach
Erbach
Wimpfen
Mannheim
Kaiserslautern
Landstuhl
Neustadt
Heidelberg
Diedenhofen
Saarbrücken
Johann
Fließkastel

Geistliche Gebiete
Reichsstädte
Reichsritterschaftl. Gebiete
Umfang der ungeteilten Grafschaften Sponheim, Sayn, Nieder-Isenburg, Henneberg, Hohnstein, Mansfeld, Rieneck und Schaumburg.
Hzm. Sachsen-Weimar-Eisenach
" " Gotha-Altenburg
" " Meiningen
" " Hildburghausen
" " Koburg-Saalfeld
Größere früher selbständige Gebiete, die 1789 schon einem anderen Staate einverleibt waren, sind in schwacher Kapitalschrift (vgl. GFT. LINGEN, SPONHEIM) eingeschrieben.
Grenzen der heutigen Staaten und preußischen Provinzen.
Im heutigen Hessen-Darmstadt und Oldenburg, Hannover und Hessen-Nassau sind in den wichtigsten der Gebietsteile, die 1789 noch nicht zu Hessen-Darmstadt, Oldenburg, Hannover, Hessen-Kassel und Nassau gehörten, Zahlen eingeschrieben zur Bezeichnung des Jahres, in dem diese Gebietsteile den genannten Staaten zufielen. Für das übrige Preußen, Sachsen-Thüringen, Bayern, Württemberg und Baden vgl. in dieser Beziehung die Sonderkarten.
Maßstab 1:2000000
Kilometer

Osmanisches Reich.

II. RÜCKGANG DES OSMANISCHEN REICHS
(ORIENTALISCHE FRAGE) seit 1683.
An Österreich (1699, 1718, 1739, 1775, 1878)
" Rußland (1699, 1739, 1774/83, 1792, 1812, 1829, 1878)
" England (1878, 1882)
" Frankreich (1830, 1881)
Unabhängige und halbabhängige Staaten (1811, 1829, 1832, 1878, 1896, 1912)
Die in der Karte eingeklammerten Zahlen bezeichnen die Zeit der tatsächlichen aber noch nicht rechtlichen Unabhängigkeit.
Heutige Türkei
1699 Friede v. Karlowitz (Österreich, Venedig, Rußland, Polen)
1718 " Passarowitz (Österreich, Venedig)
1739 " Belgrad (Österreich, Rußland)
1774 " Kütschük-Kainardschi (Rußland, 1775 Österreich)
1792 " Jassy (Rußland)
1812 " Bukarest (Rußland)
1829 " Adrianopel (Rußland, Griechenland, Donaufürstent.)
1856 " Paris (Rußland)
1878/81 Berliner Kongreß (Rußland, Österreich, England, Rumänien, Serbien, Montenegro, Bulgarien, Griechenland)
1912 Friede v. Lausanne (Italien)
1913 " London u. Bukarest (Bulgarien, Griechenland, Serbien, Montenegro, Albanien, Rumänien, Bulgarien)
Jedem Vertrage sind die gewinnenden Staaten beigefügt, verlierende in Haarschrift.
Eisenbahn Eisenbahn im Bau
West- u. Südgrenze d. Gebiets d. russischen Bahnbaukonzession v. 1900
SÜDWESTLICHE KRIM 1:3 000 000
ÄGYPTEN seit 1811 1:50 000 000
SEWASTOPOL 1:300 000
Ägypten (1811) 1882 brit. Okkup.
Tripolis (1912) an Italien
Fessan
Cyrenaica (Barka)
Große Syrte
Kleine Syrte
Algerien 1519–1710 türk. Vasallenstaat seit 1830 franz.
Tunesien 1574 1871 türk. Vas. 1882 Protektorat Frankr.
Ungarn 1699
Bosnien 1878 Okkup. 1908
Serbien 1718 1817/29
Rumänien Walachei (1829)
Bulgarien 1878
Ostrumelien 1878 an Bulg.
Griechenland 1830
Morea 1699–1718 (venet.) 1821 türk. 1829 griech.
Kreta (1898) 1912 griech.
Rhodos 1912 v. Italien besetzt
Cypern 1878 Brit. Verw., 1913 brit.
Podolien 1699 an Polen 1772 1793 russ.
Bessarabien 1812
Krim 1783
Kaukasien 1774 1783 1792 1829 1878
Mingrelien 1803
Georgien
Armenien
Kleinasien
Sardinien
Sizilien
Ionisches Meer
Ägäisches Meer
Schwarzes Meer
Adriatisches Meer
Mittelländisches Meer
Rotes Meer
Ägypten
Nubien
Ägyptisch-Sudan
Darfur 1874 ag.
Reich d. Mahdi 1883/85–1898
Bahr-el-Ghasal 1876 ägypt.
Äquatorialprov. Emin Pascha 1878–89
Abessinien
Sinai Halbins.
Österreich
Rußland
Ungarn
Italien
Persien
Östl. Länge 25 v. Greenwich
15
20
30
35
40
45

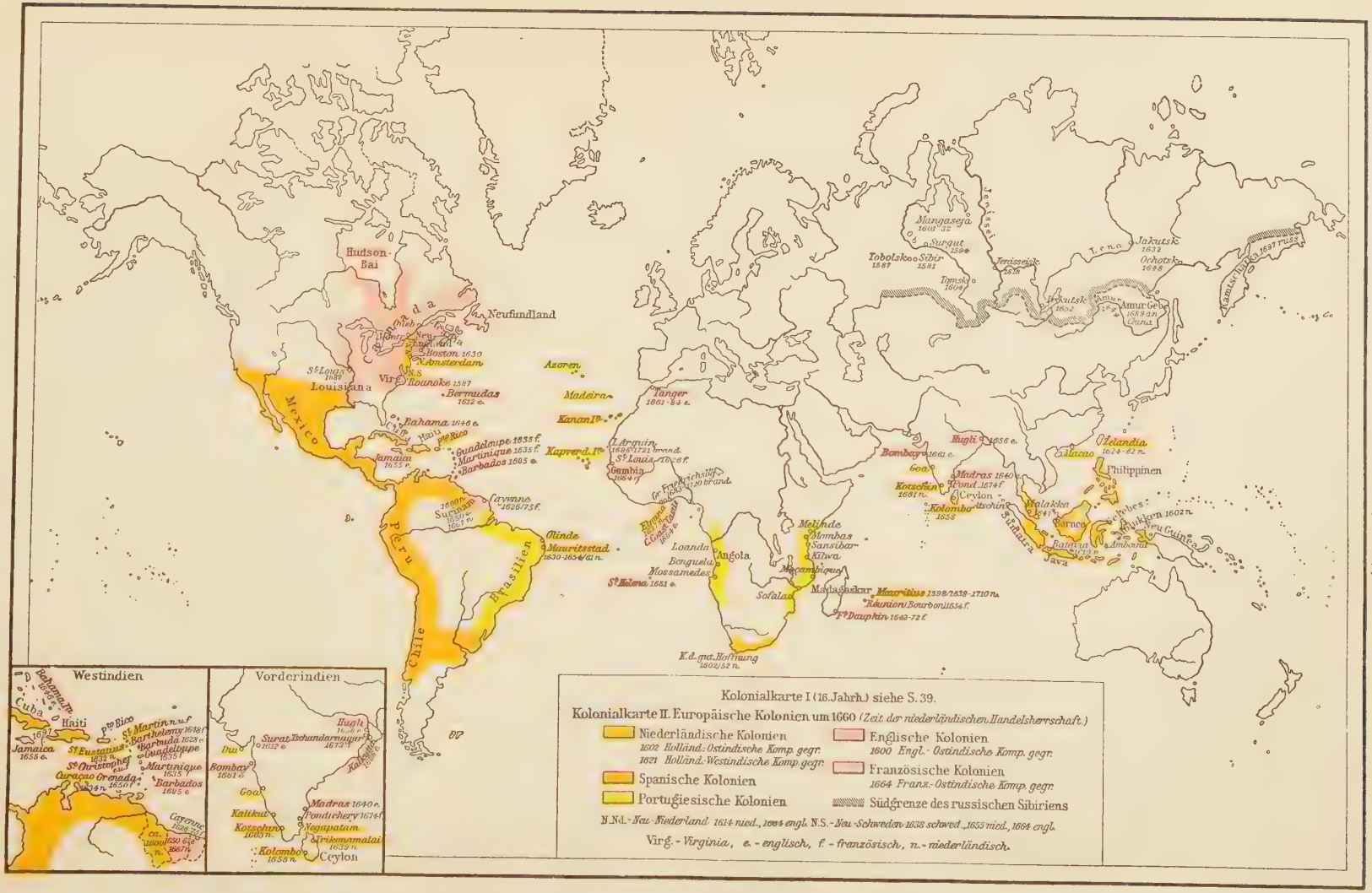

Kolonialkarte I (16. Jahrh.) siehe S. 39.

Kolonialkarte II. Europäische Kolonien um 1660 (Zeit der niederländischen Handelsherrschaft.)

- Niederländische Kolonien
  1602 Holländ.-Ostindische Komp. gegr.
  1621 Holländ.-Westindische Komp. gegr.
- Englische Kolonien
  1600 Engl.-Ostindische Komp. gegr.
- Spanische Kolonien
- Französische Kolonien
  1664 Franz.-Ostindische Komp. gegr.
- Portugiesische Kolonien
- Südgrenze des russischen Sibiriens

N.Nd.-Neu-Niederland 1614 nied., 1664 engl. N.S.-Neu-Schweden 1638 schwed., 1655 nied., 1664 engl.

Virg.-Virginia, e.-englisch, f.-französisch, n.-niederländisch.

39ª
Kolonialkarte III (1790).

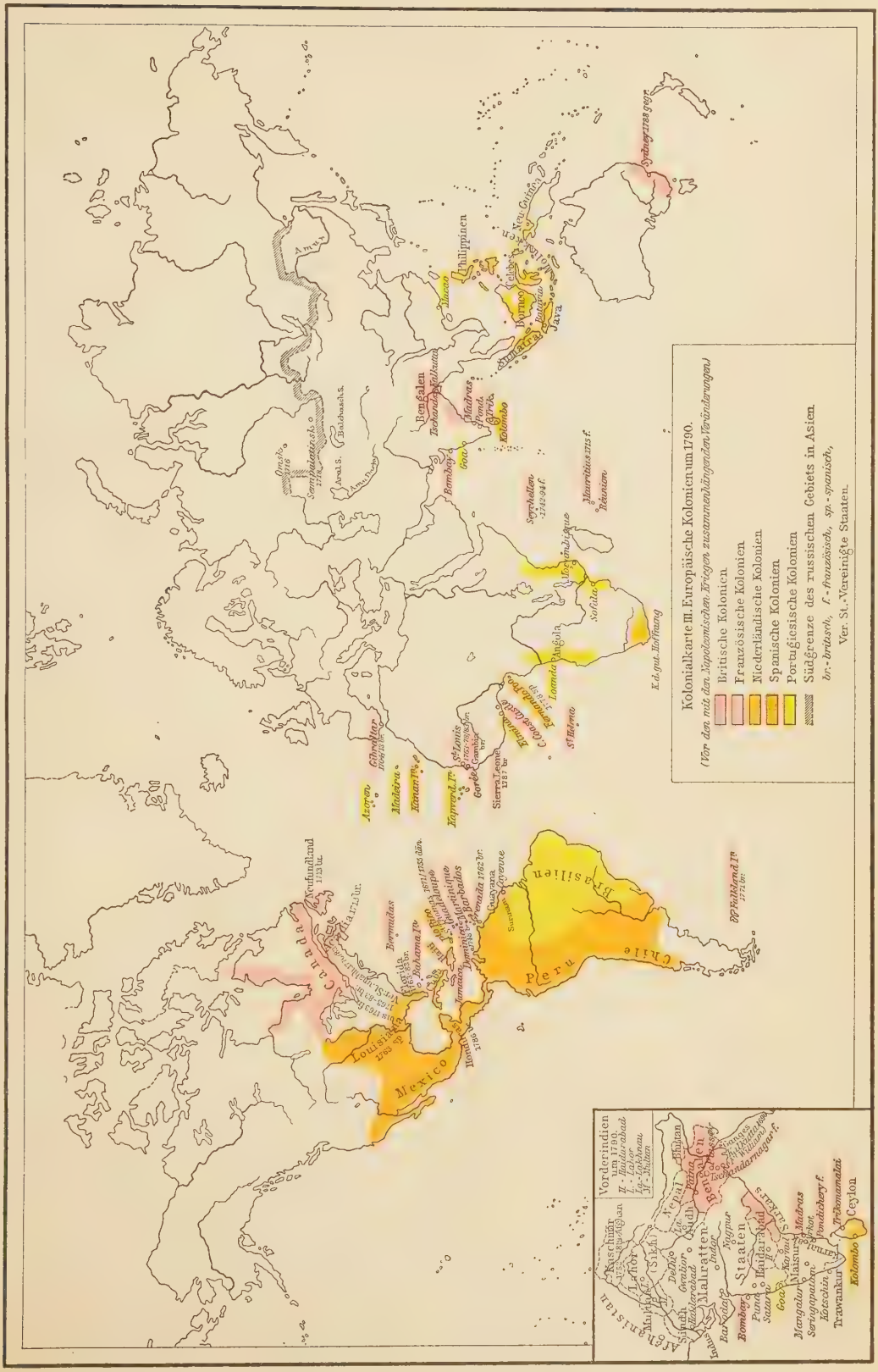

Alaska
1821 Russ.
1867 Ver. St.
Britisch Nordamerika
1846
1803
Vereinigte Staaten
1776/83
1818
1845
Mexico
1810
1867 Kaiserr.
Bermudas
Bahama Is.
Cuba
Haiti
Jamaica
Puerto Rico span.
Guadeloupe f.
Martinique f.
Tobago 1794 br.
Trinidad 1797 br.
Curaçao
Venezuela
1821 unabhängig.
1823-39 Ver. St. v. Mittelamerika.
G.- Guatemala
H.- Honduras
S.- Salvador
N.- Nicaragua
C.- Costarica
Colombia 1811/19
Ecuador
Peru
1821
Bolivia
1825
Brasilien
1822 89 Kaiserreich
Chile
1818
Argentinien
1816
P.- Paraguay 1811
U.- Uruguay 1828-28 z. Brasilien, 1828 unabhängg.
Falkland Is.
Süd-Georgien
Marquesas Is. 1842 f.
Paumotu Is. 1881 f.
Tahiti 1842 f.
Mangareva Is. 1881 f.
Azoren
Madeira
Kanar. Is.
Gibraltar
Algier
1830
Tunis
1881
Kapverd. Is.
seit 1860 f.
Senegambien
Bathurst
1816
Freetown
1787 br.
S. Leone
Ascension
1815 br.
Elmina
Goldküste
Accra
Cape Castle
Ogowe
Cabun
Loanda
Angola
Benguela
Mossamedes
St. Helena
Walfisch B.
1878 br.
Tristan da Cunha
1815 br.
Algier
Tunis
Tripolis
Barka
Fezzan
Ghadames
Ghat
Ghadames
Mursuk
Kuka
Bornu
Aschanti
Dahome
Lagos
Kamerun
Gabun
Mozambique
1834-38 br.
Gibraltar
Sansibar
Mombas
Nossi Bé
Seychellen
Tschagos Is.
Madagaskar
Mauritius
1810 br.
Réunion
I. St. Marie
1750 f.
Sofala
Delagoa B.
Natal
1824/43 br.
Kapland
1806 br.
Transvaal
Taschkent 1865
Chiwa
Buchara
Merw
1884
Kaschgar
Afghanistan
Kaschmir
Gwalior
Indore
Radschputana
Nepal
Sikkim
1843
Mahratten-Staaten
Birma
Haidarabad
1818
Goa
Maisur
1799/1831
Madras
Pondicherry f.
Andamanen
1858
Nikobaren
1869
Trawankor
1795
Ceylon 1796
Bahrein I.
1868 br.
Aden
1839 br.
Oman
Maskat
Kaschmir
Delhi
Agra
Oude
Lakkadiven?
1875 br.
Malediven
Ceylon
1796 br.
Macao
Hongkong 1842 br.
Pinang
1786 br.
Malakka
1824
Singapur
1819
Sumatra
Bencoolen
1837 br.
Batavia
Java
Borneo
Celebes
Neu-Guinea
Philippinen
Amur-Pr.
1858
Sachalin
1875
Fidschi Is.
1874 br.
Neu-Caledonien
1853 f.
West-Australien
1829
Süd-Australien
1836
Queensland
1859
Neusüdwales
1788
Victoria 1851
Tasmania
1825
Neuseeland
1840
O.- Oranje-Freistaat 1842 gegründet, 1848-54 br., 1854 unabhängig.
Tr.- Transvaal Staat 1848 gegründet, 1850 Südafrik. Rep. 1877-81 brusch., 1881/84 unabhängg.
Britisch-Ostindien 1884
Unmittelbare Besitzungen.
Schutzstaaten
A.- Audh 1856
I.- Indor, K.- Kampur, L.- Lakhnau
Kolonialkarte IV. Europäische Kolonien 1884 (vor dem Eingreifen Deutschlands).
Britische Kolonien
Französische Kolonien
Niederländische Kolonien
Spanische Kolonien
Portugiesische Kolonien
Russischer Besitz in Asien
br.- britisch, f.- französisch, span.- spanisch.
Die Jahreszahl bei den Namen der südamerikanischen Staaten bezeichnet das Jahr der Unabhängigkeit (des Verlustes für Spanien), bei denen der britischen Kolonien in Australien das Jahr ihrer Gründung.

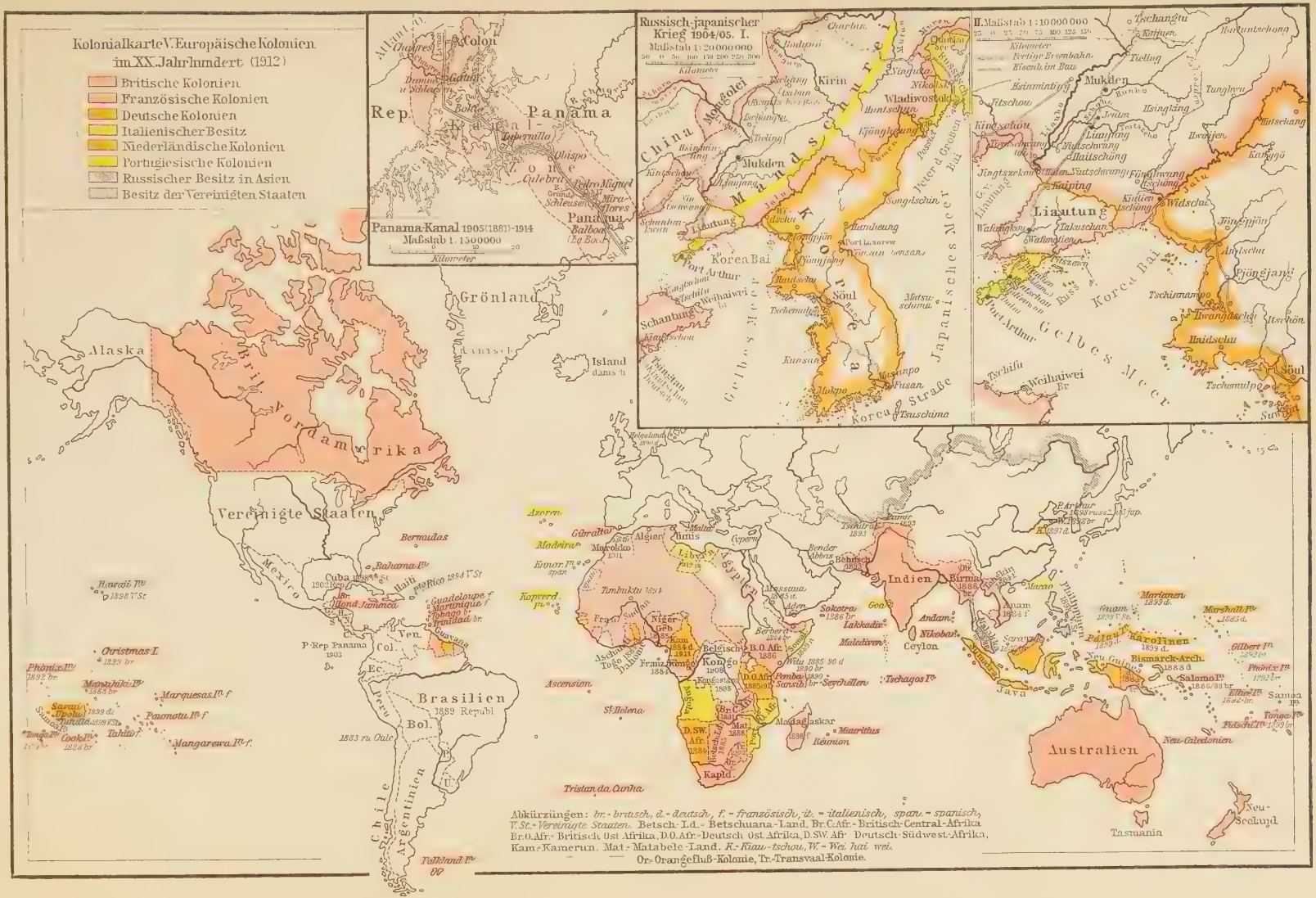
Kolonialkarte V. Europäische Kolonien im XX. Jahrhundert (1912)
Britische Kolonien
Französische Kolonien
Deutsche Kolonien
Italienischer Besitz
Niederländische Kolonien
Portugiesische Kolonien
Russischer Besitz in Asien
Besitz der Vereinigten Staaten
Panama-Kanal 1905(1881)-1914
Maßstab 1:1500000
Russisch-japanischer Krieg 1904/05. I.
Maßstab 1:20000000
II. Maßstab 1:10000000
Mandschurei
Korea
Liautung
Korea Bai
Gelbes Meer
Japanisches Meer
Grönland
Island
Alaska
Britisch Nordamerika
Vereinigte Staaten
Mexiko
Brasilien
Chile
Argentinien
Indien
Australien
Tasmania
Neu-Seeland
Abkürzungen: br. = britisch, d. = deutsch, f. = französisch, it. = italienisch, span. = spanisch, V. St. = Vereinigte Staaten. Betsch.-Ld. = Betschuana-Land, Br.C.Afr. = Britisch-Central-Afrika, Br.O.Afr. = Britisch Ost Afrika, D.O.Afr. = Deutsch Ost Afrika, D.SW.Afr. = Deutsch-Südwest-Afrika, Kam. = Kamerun. Mat. = Matabele-Land. K. = Kiau-tschou, W. = Wei hai wei.
Or. = Oranjefluß-Kolonie, Tr. = Transvaal-Kolonie.

Zentral- und Ostasien. Nordamerika.

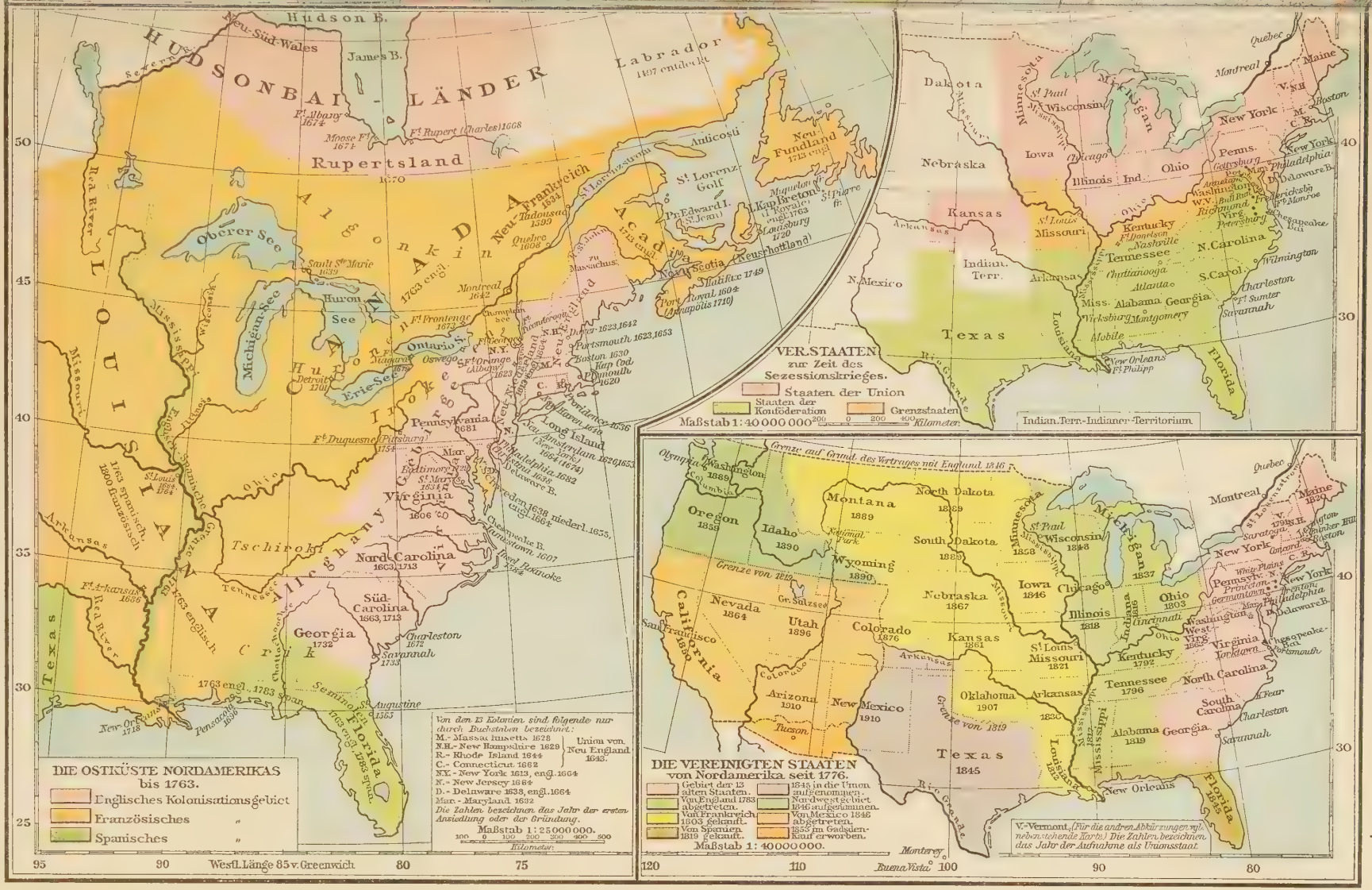
DIE OSTKÜSTE NORDAMERIKAS bis 1763.
Englisches Kolonisationsgebiet
Französisches „
Spanisches „
Von den 13 Kolonien sind folgende nur durch Buchstaben bezeichnet:
M.- Massachusetts 1628
N.H.- New Hampshire 1629
R.- Rhode Island 1644
C.- Connecticut 1662
N.Y.- New York 1613, engl. 1664
N.- New Jersey 1664
D.- Delaware 1638, engl. 1664
Mar.- Maryland 1632
Die Zahlen bezeichnen das Jahr der ersten Ansiedlung oder der Gründung.
Unionen von Neu England 1643.
Maßstab 1: 25000000.
Kilometer
VER. STAATEN zur Zeit des Sezessionskrieges.
Staaten der Union
Staaten der Konföderation
Grenzstaaten
Maßstab 1: 40000000
Kilometer
Indian. Terr.-Indianer-Territorium
DIE VEREINIGTEN STAATEN von Nordamerika seit 1776.
Gebiet der 13 alten Staaten.
Von England 1783 abgetreten.
Von Frankreich 1803 gekauft.
Von Spanien 1819 gekauft.
1845 in die Union aufgenommen.
Nordwestgebiet 1846 aufgenommen.
Von Mexico 1848 abgetreten.
1853 im Gadsden-Kauf erworben.
Maßstab 1: 40000000.
V.-Vermont. (Für die andren Abkürzungen vgl. nebenstehende Karte.) Die Zahlen bezeichnen das Jahr der Aufnahme als Unionsstaat.
Grenze auf Grund des Vertrages mit England 1846
Grenze von 1819
Grenze von 1819
Westl. Länge 85 v. Greenwich

Aufteilung Afrikas.

Übersichtskarte der Erde zum Weltkrieg 1914—1916.

© V. & K.

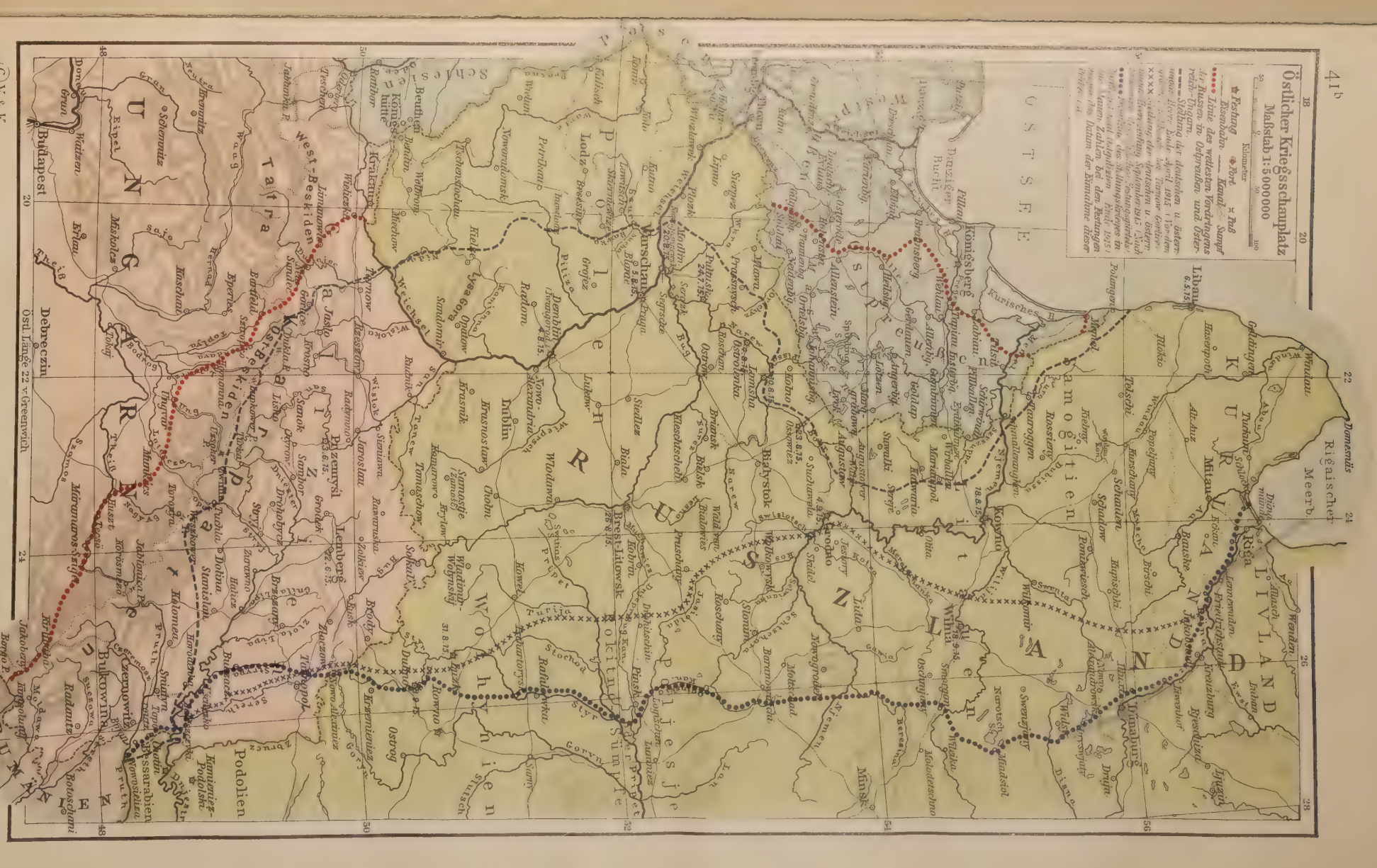
Östlicher Kriegsschauplatz
Maßstab 1:5 000 000
Kilometer
Festung
Bahn
Kanal
Sumpf
Linie des weitesten Vordringens der Russen in Ostpreußen und Österreich-Ungarn.
Stellung der deutschen u. österr.-ungar. Truppen Ende April 1915 (vor dem russischen Durchbruch bei Tarnow-Gorlice).
Verteidigungsstellungen der deutschen u. österr.-ungar. Truppen Spätsommer 1915.
Vorrückung des Kriegsschauplatzes im Winter 1914/15 (Schlacht in Winterschlacht in Masuren, Dezember 1914, Januar 1915 und Schlacht in Winterschlacht in Masuren, Februar 1915).
Stellungen der deutschen u. österr.-ungar. Truppen Ende 1915 (Zahlen bei den Festungen bedeuten das Datum der Einnahme dieser Festung durch die Deutschen).
Ostsee
Deutschland
Russisch-Polen
Galizien
Ungarn
Rumänien
Bukowina
Bessarabien
Podolien
Wolhynien
Litauen
Kurland
Livland
Estland
Ostpreußen
Westpreußen
Posen
Schlesien
Pripjetsümpfe
Weichsel
Narew
Bug
Dniester
Pruth
Memel
Riga
Dünaburg
Wilna
Grodno
Brest-Litowsk
Warschau
Lodz
Lemberg
Przemysl
Tarnopol
Kowno
Suwalki
Lomscha
Ostrolenka
Pultusk
Radom
Iwangorod
Ossowiec
Lublin
Chelm
Krasnostaw
Zamosc
Tomaszow
Rawaruska
Jaroslau
Tarnow
Gorlice
Neu-Sandec
Krakau
Wadowice
Bielitz
Teschen
Ratibor
Beuthen
Kattowitz
Königshütte
Lissa
Posen
Thorn
Graudenz
Marienburg
Elbing
Allenstein
Lyck
Insterburg
Tilsit
Memel
Libau
Windau
Mitau
Riga
Dünaburg
Wilna
Minsk
Pinsk
Kowel
Rowno
Luck
Dubno
Tarnopol
Stanislau
Kolomea
Czernowitz
Kimpolung
Jakobeny
Reni
Ismail
Kilia
Akkerman
Bender
Tiraspol
Odessa
Cherson
Nikolajew
Jekaterinoslaw
Saporoshje
Mariupol
Taganrog
Rostow
Kiew
Poltawa
Charkow
Orel
Kursk
Tula
Moskau
Smolensk
Gomel
Mogilew
Witebsk
Polozk
Dwinsk
Petersburg
Nowgorod
Pskow
Reval
Hapsal
Arensburg
Dorpat
Narwa
Wiborg
Helsingfors
Abo
Aland
Gotland
Karlskrona
Stockholm
Upsala
Gefle
Sundsvall
Östersund
Trondhjem
Christiania
Christiansand
Stavanger
Bergen
Kristiansund
Molde
Drontheim
Hernösand
Umea
Lulea
Haparanda
Tornea
Kemi
Uleaborg
Kajana
Kuopio
Wasa
Tammerfors
Björneborg
Abo
Hangö
Helsingfors
Reval
Hapsal
Arensburg
Dorpat
Narwa
Petersburg
Nowgorod
Pskow
Witebsk
Polozk
Dwinsk
Smolensk
Gomel
Mogilew
Orel
Kursk
Tula
Moskau
Charkow
Poltawa
Kiew
Rostow
Taganrog
Mariupol
Jekaterinoslaw
Saporoshje
Cherson
Nikolajew
Odessa
Tiraspol
Bender
Akkerman
Kilia
Ismail
Reni
Jakobeny
Kimpolung
Czernowitz
Kolomea
Stanislau
Dobrin
Brzezany
Tarnopol
Kowel
Rowno
Luck
Dubno
Ostrog
Sarny
Pinsk
Minsk
Wilna
Grodno
Brest-Litowsk
Bialystok
Suwalki
Lomscha
Ostrolenka
Pultusk
Warschau
Lodz
Iwangorod
Ossowiec
Radom
Lublin
Chelm
Krasnostaw
Zamosc
Tomaszow
Rawaruska
Jaroslau
Przemysl
Lemberg
Stry
Drohobycz
Boryslaw
Sambor
Stryj

© 1916 by Velhagen & Klasing.

Finnischer Busen
Estland
Ingermanland
Rigaer Busen
Livland
Kurland
Litauen
RUSSISCHES
Polesische Sümpfe
Wolhynien
Ukraine
HOCHFLÄCHE
Podolien
Bessarabien
Asowsches Meer
Krim
SCHWARZES MEER
Karpathen
Bukowina
Siebenbürgen
Transsilvanische Alpen
MONARCHIE
RUMÄNIEN
BULGARIEN
Dobrudscha
Balkan
Rhodope-Geb.
MONTENEGRO
ALBANIEN
ITALIEN
Adriatisches M.
Ionisches Meer
Mittelländisches Meer
Marmara-M.
KLEINASIEN
Kaukasus
KASPISCH. MEER
Samothraki
Imbros
Tenedos
Gallipoli
Die Dardanellen.
Maßstab 1:2000000
Kilometer
Östl. Länge 20 v. Greenwich
Fortsetzung siehe Nebenkarte rechts oben

Westlicher Kriegsschauplatz

Maßstab 1 : 3 500 000

Kilometer 50 40 30 20 10 0 50 100

- Festung — Eisenbahn — Kanal
- Einmarschrichtung der deutschen Armeen (August-September 1914).
- Linie des weitesten Vordringens der deutschen Armeen in Frankreich.
- Frontlinie des Stellungskrieges in Frankreich und Belgien.

Östl. Länge 6 v. Greenwich

NORDSEE · Gr. Yarmouth · Dover · Str. v. Calais · K. Gris Nez · Vlaemische Bänke · Ostfriesische Inseln · Westfriesische Inseln · Terschelling · Ameland · Texel · Vlieland · Wangeroog · Norderney · Borkum · Juist · Baltrum · Langeoog · Spiekeroog · Wangerooge · Friesland · Ostfriesland · Dollart · Jadebusen · Wilhelmshaven · Oldenburg · Bremen · Weser · Ems · Leer · Papenburg · Meppen · Emden · Groningen · Leeuwarden · Harlingen · Helder · Zuider Zee · Nordsee-Kanal · Amsterdam · Haarlem · Haag · Leiden · Utrecht · Rotterdam · Hoek van Holland · Dordrecht · Zwolle · Arnheim · Zutphen · Münster · Osnabrück · Rheine · Hannover · Nieder-Rhein · Wesel · Lippe · Dortmund · Bochum · Essen · Duisburg · Krefeld · Elberfeld · Barmen · Hagen · Düsseldorf · Köln · Aachen · Düren · Euskirchen · Bonn · Koblenz · Lahnstein · Trier · Kreuznach · Bingen · Hunsrück · Eifel · Mosel · Saar · Saarbrücken · Saargemünd · Pirmasens · Zabern · Straßburg · Donon · Schirmeck · Markirch · Kolmar · Münster · Neubreisach · Freiburg · Belfort · Gebweiler · Sennheim · Mülhausen · Lörrach · Basel · SCHWEIZ · Thionville · Metz · Diedenhofen · Luxemburg · Montmédy · Sedan · Mézières · Rethel · Charleville · Rocroi · Hirson · Maubeuge · Avesnes · Landrecy · Le Cateau · Cambrai · Valenciennes · Douai · Lens · Lille · La Bassée · Béthune · Hazebrouck · Armentières · Ypern · Courtrai · Roubaix · Tourcoing · Menin · Gent · Brügge · Ostende · Nieuport · Furnes · Dünkirchen · Calais · Boulogne · Gravelingen · Zeebrügge · Terneuzen · Antwerpen · Walcheren · Vlissingen · Wester Schelde · Oster Schelde · Roosendaal · Tilburg · Breda · Moll · Turnhout · Thielt · Roulers · Dixmuiden · Bergues · St. Omer · Hazebrouck · Armentières · Neuve Chapelle · Arras · Albert · Combles · Péronne · St. Quentin · Roye · Amiens · Abbeville · Somme · Compiègne · Noyon · Soissons · Laon · Reims · Rethel · Crouy · Vouziers · Crandelain · Brimont · Sentis · Craonne · Berry au Bac · Ailette · Aisne · Oise · Beauvais · Creil · Senlis · Chemin des Dames · Ourcq · Marne · Ourcq · Meaux · Dormans · Epernay · Château-Thierry · La Ferté · Montmirail · Coulommiers · Provins · Nogent · Troyes · Bar · Sens · Seine · Yonne · Aube · Orleans · Loire · Auxerre · Gien · Langres · Plateau v. Langres · Vesoul · Dijon · Saône · Rhône · Belfort · Montbéliard · Mülhausen · Lörrach · Basel · Donau · Ulm · Iller · Memmingen · Kempten · Lindau · Bodensee · Konstanz · Schaffhausen · Zürich · Winterthur · Frauenfeld · Romanshorn · Rorschach · St. Gallen · Appenzell · Herisau · Trogen · Bregenz · Feldkirch · Bludenz · Arlberg · Innsbruck · Landeck · Reschen-Scheideck · Meran · Bozen · Trient · Riva · Gardasee · Brescia · Verona · Mantua · Peschiera · Mincio · Etsch · Adige · Po · Modena · Parma · Piacenza · Alessandria · Genua · Golf von Genua · Spezia · Livorno · Pisa · Florenz · Arno · Siena · Rom · Tiber · Neapel · Golf von Neapel · Capua · Gaeta · Volturno · Garigliano · Sorrent · Capri · Ischia · Vesuv · Pompeji · Salerno · Amalfi · Foggia · Barletta · Bari · Brindisi · Otranto · Tarent · Golf von Tarent · Taranto · Cotrone · Reggio · Messina · Straße von Messina · Catania · Ätna · Syrakus · Augusta · Trapani · Marsala · Palermo · Cefalù · Milazzo · Stromboli · Lipari · Sardinien · Korsika · Bonifacio · Ajaccio · Bastia · Elba · Piombino · Golf von Piombino · Golf von Spezia · Golf von Genua · Golf von Rapallo · Golf von Lyon · Marseille · Toulon · Hyères · Cannes · Nizza · Monaco · Menton · Ventimiglia · Mentone · Grasse · Draguignan · Fréjus · Saint-Raphaël · Antibes · Var · Rhône · Arles · Nîmes · Montpellier · Cette · Agde · Narbonne · Carcassonne · Perpignan · Canet · Port Vendres · Cerbère · Banyuls · Collioure · Argelès · Prades · Mont Louis · Puigcerda · Andorra · Seo de Urgel · Lérida · Balaguer · Tremp · Barbastro · Huesca · Jaca · Canfranc · Pau · Oloron · Orthez · Bayonne · Biarritz · Saint-Jean-de-Luz · Hendaye · Irun · Fuenterrabia · Bidassoa · Pyrenäen · Ebro · Tudela · Logroño · Miranda · Vitoria · Bilbao · Santander · Golf von Biscaya · Burgos · Aranda · Valladolid · Palencia · Medina del Campo · Salamanca · Ciudad Rodrigo · Almeida · Guarda · Coimbra · Figueira · Aveiro · Porto · Douro · Viana · Braga · Vigo · Pontevedra · Santiago · Corunna · Ferrol · Cabo Finisterre · Lissabon · Tajo · Setubal · Sado · Golf von Setubal · Cabo da Roca · Cabo de São Vicente · Sagres · Faro · Tavira · Ayamonte · Huelva · Cadiz · Gibraltar · Algeciras · Tarifa · Straße von Gibraltar · Tanger · Ceuta · Tetuan · Alcazarquivir · Arzila · Larache · Rabat · Sale · Casablanca · Mazagan · Safi · Mogador · Agadir · Kap Nun · Kap Juby · Kap Bojador · Kap Blanco · Kap Barbas · Kap Verde · Dakar · Kap Palmas · Kap Mesurado · Kap Three Points · Kap Coast · Accra · Lagos · Kamerunberg · Fernando Po · Kap Lopez · Kongo · Kap Frio · Kap Negro · Kap Cross · Walfischbai · Kap Fria · Kap Frio · Kap Agulhas · Kap der Guten Hoffnung · Kapstadt · Tafelberg · Simonstown · Kap Hangklip · Kap Point · Kap Recife · Kap Columbine · Kap Town · Kap Infanta · Kap Voltas · Kap Agulhas · Kap Seal · Kap Cross · Walfischbai · Kap Fria · Kap Frio · Kap Negro · Kap Lopez · Kongo · Kap Frio · Kap Palmas · Kap Mesurado · Kap Three Points · Kap Coast · Accra · Lagos · Kamerunberg · Fernando Po · Kap Lopez · Kongo · Kap Frio · Kap Negro · Kap Cross · Walfischbai · Kap Fria · Kap Frio · Kap Agulhas · Kap der Guten Hoffnung · Kapstadt · Tafelberg · Simonstown · Kap Hangklip · Kap Point · Kap Recife · Kap Columbine · Kap Town · Kap Infanta · Kap Voltas · Kap Agulhas · Kap Seal

Östl. Länge 2 v. Greenwich

© V. & K.

Tannenberg

27.–31. August 1914.

1 : 2 000 000

Kilometer 10 5 0 10 20

Hohenstein · Osterode · Mlawa · Prasnysch · Neidenburg · Soldau · Willenberg · Rastenburg · Sensburg · Rhein · Lötzen · Angerburg · Gerdauen · Insterburg · Gumbinnen · Goldap · Suwalki · Augustowo · Lyck · Grajewo · Johannisburg · Bialla · Schtschutschin · Kolno · Grodno · Lipsk · Prasnysch · Mlawa

Die Schlachten in Masuren

9.–11. September 1914 und 7.–14. Februar 1915

1 : 2 000 000

Die Kämpfe in Westgalizien und in den Karpaten

Dezember 1914 – Juni 1915

1 : 2 000 000

Kilometer 10 5 0 10 20 30 40

Tarnow · Gorlice · Przemysl · Jaroslau · Rzeszów · Jasło · Krosno · Brzozów · Sanok · Lisko · Sambor · Drohobycz · Stryj · Turka · Lemberg · Gródek · Jaworow · Dunajec · Biecz · Grybow · Neu Sandec · Duklapass · Russische Offensive vor dem Durchbruch · Dohna · Homonna · Bartfeld · Eperies · Tucholka · Lawotschne · Volócz · Tarkatu · Tarnorya · Majdanka · Szolyva · Ökörmező

Die Kämpfe in Flandern und Artois

Maßstab 1 : 1 500 000

Kilometer 10 5 0 10 20

Ostende · Middelkerke · Westende · Nieuport · St. Georges · Ramscappelle · Furnes · Dünkirchen · Loo · Thourout · Thielt · Roulers · Dixmuiden · Bergues · Ypern · Roulers · Poperinghe · Passchendaele · Zonnebeke · Houthulst · Langemarck · Staden · Deverdre · Oudenaarde · Courtrai · Halluin · Ronsse · Bailleul · Wervicq · Comines · Tourcoing · Hazebrouck · Armentières · Roubaix · Tournai · Leuze · Lille · La Bassée · Seclin · Béthune · Lens · Orchies · St. Amand · Douai · Scarpe · Somain · Valenciennes · Arras · Sensée · Cambrai · Le Quesnoy · Le Cateau · Bapaume · Bucquoy · Douilens · Aire · Lys · Yser · Schelde

Östl. Länge 3 v. Greenwich

Die Kämpfe in der Champagne und in den Argonnen

Maßstab 1 : 1 500 000

Vouziers · Grandpré · Buzancy · Dun · Reims · Mourmelon · Suippes · St. Menehould · Epernay · Châlons s. Marne · Dommartin · Varennes · Montfaucon · Bethenville · Somme-Py · Ripont · Binarville · Apremont · Four de Paris · Le Four de Paris · Le Mesnil · Le Trapes · Le Trou Bricon · Le Marson · Le Gratin · Souain · Perthes · Tahure · Auberive · Prosnes · Suippes · Sillery · Montbré · Pont Faverger · Berru · Nogent l'Abbesse · Cernay · Prunay · Betheniville · Sommepy · Ripont · Binarville · Apremont · Four de Paris · Le Four de Paris · Le Mesnil · Le Trapes · Le Trou Bricon · Le Marson · Le Gratin · Souain · Perthes · Tahure · Auberive · Prosnes · Suippes · Sillery · Montbré · Pont Faverger · Berru · Nogent l'Abbesse · Cernay · Prunay

Die Kämpfe an der Côte Lorraine

Maßstab 1 : 1 500 000

Etain · Verdun · Conflans · Metz · Courcelles · Thiaucourt · Pont-à-Mousson · Château-Salins · Bar-le Duc · Commercy · St. Mihiel · Mont St. Michel · Nancy · Toul · Hattonchâtel · Norroy · Regnéville · Flirey · Apremont · Camp des Romains · Aire · Les Paroches · Woëvre · Côte · Meuse · Moselle · Seille · Rupt de Mad · Aube · Marne · Saône

6

Stellungen vor dem 22. Sept. 1915 — Neuere Stellungen

Stellungen vor dem 21. Febr. 1916 — Stellungen Mitte März 1916.

Stellungen vor dem 25. Sept. 1915 und an der Lorettohöhe vor Mai 1915. — Neuere Stellungen.

© V. & K. Blau-deutsche und österreichisch-ungarische Stellungen und Erfolge. Rot-feindliche Stellungen usw.